

SEZNAM PŘÍLOH






- Záznam z jednání ze dne 23. 5. 2019
- Záznam z jednání ze dne 18. 6. 2019
- CETIN, a.s.
- Vodafone a.s.
- T-Mobile a.s.
- GridServices, s.r.o.
- E.ON Servisní, s.r.o.
- NetFree s.r.o.
- České Radiokomunikace, a.s.
- ČD-Telematika a.s.
- Vodovody a kanalizace Vyškov, a.s.
- Dobrovolný svazek obcí Ligary
- Ministerstvo obrany ČR, Sekce majetková a majetková
- Archeologický ústav AV ČR, Brno
- Krajská hygienická stanice
- Hasičský záchranný sbor, Vyškov
- Povodí Moravy, s. p.
- Moravský rybářský svaz, z.s.
- Meriačovi
- Správa a údržba silnic Jihomoravského kraje, p.o.
- Obec Němčany
- Městský úřad Slavkov u Brna, odbor stavebního úřadu, územního plánování a životního prostředí
- Krajský úřad Jihomoravského kraje, odbor ŽP
- Krajský úřad Jihomoravského kraje, odbor dopravy
- Krajské ředitelství policie ČR, odbor služby dopravní policie

E

DUSP

SOUŘADNÝ SYSTÉM : JTSK

VÝŠKOVÝ SYSTÉM : Bpv

Hlavní projektant:	Ing. Květoslav RUŠAR		 Rušar mosty s.r.o. Majdalenky 19, 638 00 Brno Tel., fax: 545 222 037 E-mail: info@rusar.cz	
Zodpovědný projektant:	Ing. Květoslav RUŠAR			
Vypracoval:	Ing. Pavel TOMÁŠIK			
Kontroloval:	Ing. Jaromír RUŠAR			
Kraj:	Jihomoravský		Datum:	07/2019
Zadavatel:	SÚS Jihomoravského kraje, p.o., Žerotínovo nám. 449/3, 602 00 Brno		Formát:	
Název akce:	III/0502 NĚMČANY MOST EV.Č. 0502-2 E - DOKLADOVÁ ČÁST		Měřítko:	
Účel:			DUSP	
Čís.zakáz.:			17 - 2019	
Archivní čís.:			7 - 2019	
Název výkresu:	DOKLADY		Čís.soupravy:	Čís. výkresu:
				E.1

ZÁZNAM Z JEDNÁNÍ konaného dne 23.05.2019 v Jihlavě na ředitelství Správy a údržby silnic Jihomoravského kraje, Ořechovská 35, 619 00 Brno

Přítomni:
Dle prezenční listiny

Věc: III/0502 Němčany most 0502-2

Předmětem jednání byl vstupní výrobní výbor nad návrhem rekonstrukce uvedeného mostního objektu.

Na základě závad na spodní stavbě, nosné konstrukci a mostním svršku přistoupil správce mostu k zadání vypracování projektu na rekonstrukci mostu. Projektant provedl zaměření, diagnostický průzkum, inženýrsko geologický průzkum a prohlídku stávajícího mostu. Na základě zjištěného stavu projektant navrhuje přestavbu mostu. Ta spočívá v nahrazení stávajícího mostu mostem novým. Nový most bude ve stejných šířkových parametrech jako stávající. Most bude navržen na 1,4xQ100 a na zatížení skupiny 1 dle ČSN EN 1991-2. Silniční řešení je navrženo v minimálním rozsahu, tak aby navázalo na stávající stav. Šířka mezi obrubami 6,0 m, volná šířka 8,0 m. Příčný sklon jednostranný 2,5%. Podélný spád je 0,5%, niveleta na začátku a na konci úpravy navazuje na stávající stav. Délka úseku úpravy komunikace je 50 m. Projekt řeší i navazující úpravu chodníku před a za mostem a úpravu a zpevnění dna pod mostem.

Nová mostní konstrukce je navržena jako žb monolitický rám založená na mikropilotách. Římsy jsou monolitické železobetonové. Vozovka je navržena živichná, odvodnění vozovky mimo most je do koryta potoka. Na mostě nebudou odvodňovače. Odvodnění rubu opěr bude provedeno drenáží. Vodní tok bude pod mostem zpevněn kamennou dlažbou do betonu ukončených prahy a chráněny kamenným záhozem. Na mostě bude jednostranný chodník šířky 1,5 m.

Stavba mostu bude prováděna za úplného vyloučení provozu. Pro převedení dopravy doporučujeme s ohledem na místní podmínky provést provizorní objízdnu trasu vpravo vedle mostu.

Zařízení staveniště bude na předpolích mostu na pozemcích Jihomoravského kraje a Obce Němčany.

Pro stavbu mostu jsou nutné přeložky podzemní telekomunikační vedení ve správě České telekomunikační infrastruktury a.s. a dále přeložky nadzemního vedení ve správě E.onu, FreeNetu a obce Němčany (VO a MR). Stavba bude prováděna v ochranném pásmu NN, STL plynu, kanalizace a vodovodu a sdělovacího vedení.

Zábory pozemků budou dočasné do 1 roku a trvalé. Dotčení vlastníci pozemků jsou Jihomoravský kraj, Obec Němčany.

Připomínky SÚS JmK k předložené dokumentaci

- Upravit levou stranu mostu - doplnit chodník šířky 1,5 m
- Projednat s obcí provedení přeložky STL plynu a úpravy navazujících částí chodníku
- Provést možnost trvalého zrušení telefonní budky
- Přeložku Cetin provést protlakem pod korytem
- V novém mostě nebudou žádné chráničky
- Do seznamu dotčených pozemků zapsat do poznámky věcná břemena a jejich rozsah včetně inženýrských sítí a jejich délek po přeložení
- Svolat výrobní výbor na OÚ v Němčanech v týdnu od 10-14.6.2019 za účasti všech dotčených

V Brně 23.05.2019


zaznamenal Ing. Pavel Tomášik

PREZENČNÍ LISTINA

Z jednání konaného dne: 23.05.2019

Ve věci: III/0502 Němčany most ev.č. 0502-2

v: zasedací místnosti Správy a údržby silnic Jihomoravského kraje,
Ořechovská 35, 619 00 Brno

[illegible]

ZÁZNAM Z JEDNÁNÍ konaného dne 18.06.2019 v Němčanech na mostě

Přítomni:

Dle prezenční listiny

Věc: III/0502 Němčany most 0502-2

Předmětem jednání byl výrobní výbor nad návrhem rekonstrukce uvedeného mostního objektu.

Nová mostní konstrukce je navržena jako žb monolitický rám založená na mikropilotách. Římsy jsou monolitické železobetonové. Vozovka je navržena živičná, odvodnění vozovky mimo most je do koryta potoka. Na mostě nebudou odvodňovače. Odvodnění rubu opěr bude provedeno drenáží. Vodní tok bude pod mostem zpevněn kamennou dlažbou do betonu ukončených prahy a chráněny kamenným záhozem. Na mostě budou oboustranné chodníky šířky 1,5 m. Most bude navržen na 1,4xQ100 a na zatížení skupiny 1 dle ČSN EN 1991-2. Silniční řešení je navrženo v minimálním rozsahu, tak aby navázalo na stávající stav. Šířka mezi obrubami 6,0 m, volná šířka 8,0 m. Příčný sklon jednostranný 2,5%. Podélný spád je 0,5%, niveleta na začátku a na konci úpravy navazuje na stávající stav. Délka úseku úpravy komunikace je 50 m. Projekt řeší i navazující úpravu chodníku před a za mostem a úpravu a zpevnění dna pod mostem.

Stavba mostu bude prováděna za úplného vyloučení provozu. Pro převedení dopravy doporučujeme s ohledem na místní podmínky provést provizorní objízdnu trasu vpravo vedle mostu.

Zařízení staveniště bude na předpolích mostu na pozemcích Jihomoravského kraje a Obce Němčany.

Pro stavbu mostu jsou nutné přeložky podzemní telekomunikační vedení ve správě České telekomunikační infrastruktury a.s. a dále přeložky nadzemního vedení ve správě E.onu, FreeNetu a obce Němčany (VO a MR) a STL plynu. Stavba bude prováděna v ochranném pásmu NN, STL plynu, kanalizace a vodovodu a sdělovacího vedení.

Zábory pozemků budou dočasné do 1 roku a trvalé. Dotčení vlastníci pozemků jsou Jihomoravský kraj, Obec Němčany.

Projektant seznámil zúčastněné s rozsahem prací, prostorovým uspořádáním provizorní komunikace, se zatrubněním vodoteče a s navrhovanou ochrannou základové spáry pažením. Zástupce PČR doplnil informace k navrženému provizornímu dopravnímu značení. Další připomínky na jednání nebyly.

V Brně 20.06.2019


zaznamenal Ing. Pavel Tomášik

PREZENČNÍ LISTINA

Z jednání konaného dne: 18.062019

Ve věci: III/0502 Němčany most ev.č. 0502-2

na : Obecním úřadě Němčany
Němčany 145, 684 01 Slavkov u Brna

[illegible]

**VYJÁDŘENÍ O EXISTENCI SÍTĚ ELEKTRONICKÝCH KOMUNIKACÍ
společnosti Česká telekomunikační infrastruktura a.s.
(„Vyjádření“)**

**A VŠEOBECNÉ PODMÍNKY OCHRANY SÍTĚ ELEKTRONICKÝCH KOMUNIKACÍ
společnosti Česká telekomunikační infrastruktura a.s.
(„Všeobecné podmínky ochrany SEK“)**

toto Vyjádření a Všeobecné podmínky ochrany SEK je vydané dle ustanovení § 101 zákona č. 127/2005 Sb., o elektronických komunikacích a o změně některých souvisejících zákonů, v účinném znění („Zákon o elektronických komunikacích“), a dle ustanovení § 161 zákona č. 183/2006 Sb., o územním plánování a stavebním řádu, v účinném znění („Stavební zákon“), a dle příslušných ustanovení zákona č. 89/2012 Sb., občanský zákoník, v účinném znění („Občanský zákoník“)

Číslo jednací: 558902/19

Číslo žádosti: 0119 394 273 („Žádost“)

Název akce („Stavba“)		III/0502 Němčany most 0502-2	
Důvod vydání Vyjádření („Důvod vyjádření“)		Informace o poloze sítě	
Žadatel	Rušar mosty, s.r.o., kontaktní osoba: Rušar mosty, s.r.o. , Majdalenky 853/19, Brno, 63800		
Stavebník	— neuvedeno —, , — neuvedeno —, 0		
Zájmové území	Okres	Vyškov	
	Obec	Němčany	
	Kat. území / č. parcely	Němčany	
Platnost Vyjádření		2. 3. 2021 („Den konce platnosti Vyjádření“)	

Žadatel Žádostí určil a vyznačil Zájmové území, jakož i určil Důvod Vyjádření.

Na základě určení a vyznačení Zájmového území Žadatelem a na základě určení Důvodu Vyjádření vydává společnost Česká telekomunikační infrastruktura a.s. následující Vyjádření:

Dojde ke střetu se sítí elektronických komunikací (dále jen „SEK“) společnosti Česká telekomunikační infrastruktura a.s.

- (I) Na Žadatelem určeném a vyznačeném Zájmovém území se vyskytuje SEK společnosti Česká telekomunikační infrastruktura a.s.; a
- (II) Stavebník nebo jím pověřená třetí osoba je povinen řídit se Všeobecnými podmínkami ochrany SEK, které jsou nedílnou součástí Vyjádření; a
- (III) pro případ, že bude nezbytné přeložení SEK, zajistí vždy takové přeložení SEK její vlastník, společnost Česká telekomunikační infrastruktura a.s. Stavebník, který vyvolal překládku SEK je dle ustanovení § 104 odst. 17 Zákona o elektronických komunikacích povinen uhradit společnosti Česká telekomunikační infrastruktura a.s. veškeré náklady na nezbytné úpravy dotčeného úseku SEK, a to na úrovni stávajícího technického řešení; a
- (IV) pro účely přeložení SEK dle bodu (III) tohoto Vyjádření je Stavebník povinen uzavřít se společností Česká telekomunikační infrastruktura a.s. Smlouvu o realizaci překládky SEK; a
- (V) Stavebník a/nebo Žadatel není oprávněn užít toto Vyjádření k podání jakékoliv žádosti o vydání jakéhokoliv správního rozhodnutí či jiného rozhodnutí majícího obdobný charakter.

Číslo jednací: 558902/19

Číslo žádosti: 0119 394 273

Vyjádření je platné pouze pro Zájmové území určené a vyznačené Žadatelem, jakož i pro Důvod Vyjádření stanovený a určený Žadatelem v Žádosti.

Vyjádření pozbývá platnosti i) dnem, kdy je Žadatelem a/nebo Stavebníkem použito k podání žádosti o vydání jakéhokoliv správního rozhodnutí či jiného rozhodnutí majícího obdobný charakter a/nebo dnem zahájení jakéhokoliv správního rozhodnutí či jiného rozhodnutí majícího obdobný charakter, ve kterém bylo Vyjádření použito, ii) uplynutím doby platnosti v tomto Vyjádření uvedené, iii) změnou rozsahu Zájmového území či změnou Důvodu Vyjádření uvedeného v Žádosti a/nebo iv) porušením Všeobecných podmínek ochrany SEK, to vše v závislosti na tom, která ze skutečností rozhodná pro pozbytí platnosti Vyjádření nastane nejdříve.

Společnost Česká telekomunikační infrastruktura a.s. vydáním tohoto Vyjádření poskytla Žadateli pro Žadatelem určené a vyznačené Zájmové území veškeré informace o SEK dostupné společnosti Česká telekomunikační infrastruktura a.s. ke dni podání Žádosti.

Ze strany společnosti Česká telekomunikační infrastruktura a.s. může v některých případech docházet ke zpracování Vašich osobních údajů. Ke zpracování Vašich osobních údajů dochází vždy v souladu s platnými právními předpisy. Konkrétní zásady a podmínky zpracování osobních údajů společností Česká telekomunikační infrastruktura a.s. jsou dostupné na <https://www.cetin.cz/zasady-ochrany-osobnich-udaju>.

V případě dotazů k Vyjádření kontaktujte prosím asistenční linku 238 461 111.

Přílohami Vyjádření jsou:

- *Všeobecné podmínky ochrany SEK*
- *Informace k vytýčení SEK ve vlastnictví společnosti Česká telekomunikační infrastruktura a.s.*
- *Situační výkres (obsahuje Zájmové území určené a vyznačené Žadatelem a výřezy účelové mapy SEK)*

Vyjádření vydala společnost Česká telekomunikační infrastruktura a.s. dne: 2. 3. 2019.


Česká telekomunikační infrastruktura a.s.
Olšanská 2681/6
130 00 Praha 3
DIČ: CZ04084063
96

VŠEOBECNÉ PODMÍNKY OCHRANY SÍTĚ ELEKTRONICKÝCH KOMUNIKACÍ společnosti Česká telekomunikační infrastruktura a.s.

1. PLATNOST VŠEOBECNÝCH PODMÍNEK

- i) Tyto Všeobecné podmínky ochrany sítě elektronických komunikací (dále jen „VPOSEK“) tvoří součást Vyjádření (jak je tento pojem definován níže v článku 2 VPOSEK).
- ii) V případě rozporu mezi Vyjádřením a těmito VPOSEK mají přednost ustanovení Vyjádření, pokud není těmito VPOSEK stanoveno jinak.

2. DEFINICE

Níže uvedené termíny, jsou-li použity v těchto VPOSEK a uvozeny velkým písmenem, mají následující význam, není-li těmito VPOSEK a/nebo Příslušnými požadavky stanoveno výslovně jinak:

„**CETIN**“ znamená Česká telekomunikační infrastruktura a.s. se sídlem Olšanská 2681/6, Praha 3 PSČ 130 00, IČO: 04084063, zapsaná v obchodním rejstříku vedeném Městským soudem v Praze pod spz. B 20623;

„**Den**“ je kalendářní den;

„**Kabelovod**“ podzemní zařízení sestávající se z tělesa Kabelovodu a kabelových komor, sloužící k zatahování kabelů a ochranných trubek;

„**Občanský zákoník**“ znamená zákon č. 89/2012 Sb., občanský zákoník, v účinném znění;

„**POS**“ je zaměstnanec společnosti CETIN, pověřený ochranou sítě, Tomáš Zaremba, tel.: 775 346 360, e-mail: tomas.zaremba@cetin.cz;

„**Pracovní den**“ znamená Den, kromě soboty, neděle, a státních svátků a ostatních svátků ve smyslu zákona č. 245/2000 Sb., o státních svátcích, o významných dnech a o dnech pracovního klidu, v účinném znění;

„**Příslušné požadavky**“ znamená jakýkoli a každý příslušný právní předpis, vč. technických norem, nebo normativní právní akt veřejné správy či samosprávy, nebo jakékoli rozhodnutí, povolení, souhlas nebo licenci, včetně podmínek, které s ním souvisí;

„**Překládka**“ je stavba spočívající ve změně trasy vedení SEK ve vlastnictví CETIN nebo přemístění zařízení SEK ve vlastnictví CETIN; Stavebník, který Překládku vyvolal, je dle ustanovení § 104 odst. 17 Zákona o elektronických komunikacích povinen uhradit společnosti CETIN veškeré náklady na nezbytné úpravy dotčeného úseku SEK, a to na úrovni stávajícího technického řešení;

„**SEK**“ je síť elektronických komunikací ve vlastnictví CETIN;

„**Stavba**“ je stavba a/nebo činnost ve vztahu, k níž bylo vydáno Vyjádření, a je prováděna Stavebníkem a/nebo Žadatelem v souladu s Příslušnými požadavky, povolená příslušným správním rozhodnutím vydaným dle Stavebního zákona;

„**Stavebník**“ je osoba takto označená ve Vyjádření;

„**Stavební zákon**“ je zákon č. 183/2006 Sb., o územním plánování a stavebním řádu, v účinném znění;

„**Vyjádření**“ je vyjádření o existenci sítě elektronických komunikací vydané společností CETIN dne 2. 3. 2019 pod č.j. 558902/19;

„**Žájmové území**“ je území označené Žadatelem a/nebo Stavebníkem v Žádosti;

„**Situační výkres**“ je výkres, který je přílohou Vyjádření a obsahuje Žájmové území určené a vyznačené Žadatelem v Žádosti a výřezy účelové mapy SEK;

„**Zákon o elektronických komunikacích**“ je zákon č. 127/2005 Sb., o elektronických komunikacích a o změně některých souvisejících zákonů, v účinném znění;

„**Žadatel**“ je osoba takto označená ve Vyjádření.

„**Žádost**“ je žádost, kterou Žadatel a/nebo Stavebník požádal CETIN o vydání Vyjádření.

3. PLATNOST A ÚČINNOST VPOSEK

Tyto VPOSEK jsou platné a účinné Dnem odeslání Vyjádření na i) adresu elektronické pošty Stavebníka a/nebo Žadatele uvedenou v Žádosti nebo ii) adresu pro doručení prostřednictvím poštovní přepravy uvedenou Stavebníkem a/nebo Žadatelem v Žádosti.

4. OBECNÁ PRÁVA A POVINNOSTI STAVEBNÍKA A/NEBO ŽADATELE

- (i) Stavebník, Žadatel je výslovně srozuměn s tím, že SEK je veřejně prospěšným zařízením, byla zřízena ve veřejném zájmu a je chráněna Příslušnými požadavky.
- (ii) SEK je chráněna ochranným pásmem, jehož rozsah je stanoven (a) ustanovením § 102 Zákona o elektronických komunikacích a/nebo (b) právními předpisy účinnými před Zákonom o elektronických komunikacích, není-li Příslušnými požadavky stanoveno jinak.
- (iii) Stavebník, Žadatel nebo jím pověřená třetí osoba, je povinen při provádění Stavby nebo jiných prací, při odstraňování havárií a projektování staveb, řídit se Příslušnými požadavky, správnou praxí v oboru stavebnictví a technologickými postupy a je povinen učinit veškerá nezbytná opatření vyžadovaná Příslušnými požadavky k ochraně SEK před poškozením. Povinnosti dle tohoto odstavce má Stavebník rovněž ve vztahu k SEK, které se nachází mimo Žájmové území.
- (iv) Při zjištění jakéhokoliv rozporu mezi údaji v Situačním výkresu, který je přílohou Vyjádření a skutečným stavem, je Stavebník a/nebo Žadatel povinen bez zbytečného odkladu, nejpozději Den následující po zjištění takové skutečnosti, zjištěný rozpor oznámit POS.
- (v) Stavebník, Žadatel nebo jím pověřená třetí osoba, je povinen každé poškození či krádež SEK bezodkladně, nejpozději Den následující po zjištění takové skutečnosti, oznámit takovou skutečnost dohledovému centru společnosti CETIN na telefonní číslo +420 238 464 190.
- (vi) Bude-li Stavebník, Žadatel nebo jím pověřená třetí osoba na společnosti CETIN požadovat, aby se jako účastník správního řízení, pro jehož účely bylo toto Vyjádření vydáno, vzdala práva na odvolání proti rozhodnutí vydanému ve správním řízení, je oprávněn kontaktovat POS.

5. POVINNOSTI STAVEBNÍKA PŘI PŘÍPRAVĚ STAVBY

- (i) Při projektování Stavby je Stavebník povinen zajistit, aby projektová dokumentace Stavby (i) zohledňovala veškeré požadavky na ochranu SEK vyplývající z Příslušných požadavků, zejména ze Zákona o elektronických komunikacích a Stavebního zákona, (ii) respektovala správnou praxi v oboru stavebnictví a technologické postupy a (iii) umožňovala, aby i po provedení a umístění Stavby dle takové projektové dokumentace byla společnost CETIN, jako vlastník SEK schopna bez jakýchkoli omezení a překážek provozovat SEK, provádět údržbu a opravy SEK.
- (ii) Nebude-li možné projektovou dokumentaci zajistit některý, byť i jeden z požadavků dle předchozího odstavce (i) a/nebo umístění Stavby by mohlo způsobit, že nebude naplněn některý, byť i jeden z požadavků dle předchozího odstavce (i), vyvolá Stavebník Překládku.
- (iii) Při projektování Stavby, která se nachází nebo je u ní zamýšleno, že se bude nacházet v ochranném pásmu radiových tras společnosti CETIN a překračuje výšku 15 m nad zemským povrchem, a to včetně dočasných objektů zařízení staveniště (jeřáby, konstrukce, atd.) je Stavebník povinen písemně kontaktovat POS za účelem získání konkrétního stanoviska a podmínek k ochraně radiových tras společnosti CETIN a pro určení, zda Stavba vyvolá Překládku. Ochranné pásmo radiových tras v šíři 50m je zakresleno do situačního výkresu, který je součástí tohoto Vyjádření.

Číslo jednací: 558902/19

Číslo žádosti: 0119 394 273

VŠEOBECNÉ PODMÍNKY OCHRANY SÍTĚ ELEKTRONICKÝCH KOMUNIKACÍ společnosti Česká telekomunikační infrastruktura a.s.

- (iv) Pokud se v Zájmovém území nachází podzemní silové vedení (NN) ve vlastnictví společnosti CETIN, je Stavebník povinen ve vztahu k projektové dokumentaci zajistit totéž, co je uvedeno pod písm (i) tohoto článku 5, přičemž platí, že Stavebník vyvolá Překládku v případech uvedených pod písm (ii) tohoto článku 5.
- (v) Stavebník je povinen při projektování Stavby, která je stavbou (a) zařízení silových elektrických sítí (VN, VVN a ZVVN) a/nebo (b) trakčních vedení, provést výpočet či posouzení rušivých vlivů na SEK, zpracovat ochranná opatření, to vše dle a v souladu s Příslušnými požadavky. Stavebník je povinen nejpozději třicet (30) Dnů před podáním žádosti o vydání příslušného správního rozhodnutí k umístění Stavby dle Stavebního zákona předat POS výpočet či posouzení rušivých vlivů na SEK a zpracovaná ochranná opatření.
- (vi) Je-li Stavba v souběhu s Kabelovodem, nebo Kabelovod kříží, je Stavebník povinen nejpozději ke Dni, ke kterému započne se zpracováním projektové dokumentace ke Stavbě, oznámit POS a projednat s POS (a) veškeré případy, kdy trajektorie podvrtné a protlaků budou vedeny ve vzdálenosti menší, než je 1,5 m od Kabelovodu a (b) jakékoliv výkopové práce, které budou nebo by mohly být vedeny v úrovni či pod úroveň Kabelovodu nebo kabelové komory.
- (vii) Je-li Stavba umístěna nebo má být umístěna v blízkosti Kabelovodu, ve vzdálenosti menší, než jsou 2 m nebo kříží-li Stavba Kabelovod ve vzdálenosti menší, než je 0,5 m nad nebo kdekoli pod Kabelovodem, je Stavebník povinen předložit POS k posouzení zakreslení Stavby v příčných řezech, přičemž do příčného řezu je Stavebník rovněž povinen zakreslit profil kabelové komory.
- 6. POVINNOSTI STAVEBNÍKA PŘI PROVÁDĚNÍ STAVBY**
- (i) Stavebník je před započatím jakýchkoliv zemních prací ve vztahu ke Stavbě povinen vytyčit trasu SEK na terénu dle Příslušných požadavků a dle Stavebního zákona. S vytyčenou trasou SEK je Stavebník povinen seznámit všechny osoby, které budou anebo by mohly zemní práce ve vztahu ke Stavbě provádět. V případě porušení této povinnosti bude Stavebník odpovědný společnosti CETIN za náklady a škody, které porušením této povinnosti společnosti CETIN vzniknou a je povinen je společnosti CETIN uhradit.
- (ii) Pět (5) Pracovních dní před započatím jakýchkoliv prací ve vztahu ke Stavbě je Stavebník povinen oznámit společnosti CETIN, že zahájí práce či činnosti ve vztahu ke Stavbě. Písemné oznámení dle předchozí věty zašle Stavebník na adresu elektronické pošty POS a bude obsahovat minimálně číslo jednací Vyjádření a kontaktní údaje Stavebníka.
- (iii) Stavebník je povinen zabezpečit a zajistit SEK proti mechanickému poškození, a to zpravidla dočasným umístěním silničních betonových panelů nad kabelovou trasou SEK. Do doby, než je zajištěna a zabezpečena ochrana SEK proti mechanickému poškození, není Stavebník oprávněn přejíždět vozidly nebo stavební mechanizací kabelovou trasu SEK. Při přepravě vysokých nákladů nebo při projíždění stroji, vozidly či mechanizací pod nadzemním vedením SEK je Stavebník povinen prověřit, zda výška nadzemního vedení SEK je dostatečná a umožňuje spolehlivý a bezpečný způsob přepravy nákladu či průjezdu strojů, vozidel či mechanizace.
- (iv) Při provádění zemních prací v blízkosti SEK je Stavebník povinen postupovat tak, aby nedošlo ke změně hloubky uložení nebo prostorového uspořádání SEK. V místech, kde SEK vystupuje ze země do budovy, rozváděče, na sloup apod. je Stavebník povinen vykonávat zemní práce se zvýšenou mírou opatrnosti, výkopové práce v blízkosti sloupů nadzemního vedení SEK je Stavebník povinen provádět v takové vzdálenosti od sloupu nadzemního vedení SEK, která je dostatečná k tomu, aby nedošlo nebo nemohlo dojít k narušení stability sloupu nadzemního vedení SEK. Stavebník je povinen zajistit, aby jakoukoliv jeho činnost nedošlo bez souhlasu a vědomí společnosti CETIN (a) ke změně nivelety terénu, a/nebo (b) k výsadbě trvalých porostů, a/nebo (c) ke změně rozsahu a změně konstrukce zpevněných ploch. Pokud došlo k odkrytí SEK, je Stavebník povinen SEK po celou dobu odkrytí náležitě zabezpečit proti prověšení, poškození a odcizení.
- (v) Zjistí-li Stavebník kdykoliv během provádění prací ve vztahu ke Stavbě jakýkoliv rozpor mezi údaji v projektové dokumentaci a skutečností, je povinen bezodkladně přerušit práce a oznámit zjištěný rozpor na adresu elektronické pošty POS. Stavebník není oprávněn pokračovat v pracích ve vztahu ke Stavbě do doby, než získá písemný souhlas POS s pokračováním prací.
- (vi) Stavebník není bez předchozího písemného souhlasu společnosti CETIN oprávněn manipulovat s kryty kabelových komor, jakkoliv zakrývat vstupy do kabelových komor, a to ani dočasně, vstupovat do kabelových komor, jakkoliv manipulovat s případně odkrytými prvky SEK či s jakýmkoliv jiným zařízením se SEK souvisejícím. Rovněž bez předchozího písemného souhlasu společnosti CETIN není Stavebník oprávněn umístit nad trasou Kabelovodu jakoukoliv jinou síť technické infrastruktury v podélném směru.
- (vii) Byla-li v souladu s Vyjádřením a těmito VPOSEK odkryta SEK je Stavebník povinen tři (3) Pracovní dny před zakrytím SEK písemně oznámit POS zakrytí SEK a vyzvat ho ke kontrole před zakrytím. Oznámení Stavebníka dle předchozí věty musí obsahovat minimálně předpokládaný Den zakrytí, číslo jednací Vyjádření a kontaktní údaje Stavebníka. Stavebník není oprávněn provést zakrytí do doby, než získá písemný souhlas POS se zakrytím.
- 7. ROZHODNÉ PRÁVO**
- Vyjádření a VPOSEK se řídí českým právem, zejména Občanským zákoníkem, Zákonem o elektronických komunikacích a Stavebním zákonem. Veškeré spory z Vyjádření či VPOSEK vyplývající budou s konečnou platností řešeny u příslušného soudu České republiky.
- 8. PÍSEMNÝ STYK**
- Písemným stykem či pojmem „písemně“ se pro účely Vyjádření a VPOSEK rozumí předání zpráv jedním z těchto způsobů:
- v listinné podobě;
 - e-mailovou zprávou s uznávaným elektronickým podpisem dle zák. č. 297/2016 Sb., o službách vytvářejících důvěru pro elektronické transakce, v účinném znění; a/nebo e-mailovou zprávou zaslanou na adresu POS.
- 9. ZÁVĚREČNÁ USTANOVENÍ**
- (i) Stavebník, Žadatel nebo jím pověřená třetí osoba je počínaje Dnem převzetí Vyjádření povinen užít informace a data uvedená ve Vyjádření pouze a výhradně k účelu, pro který mu byla tato poskytnuta. Stavebník, Žadatel nebo jím pověřená třetí osoba není oprávněn informace a data rozmnožovat, rozšiřovat, pronajímat, půjčovat či jinak umožnit jejich užívání třetí osobou bez předchozího písemného souhlasu společnosti CETIN.
- (ii) Pro případ porušení kterékoliv z povinností Stavebníka, Žadatele nebo jím pověřené třetí osoby, založené Vyjádřením /nebo těmito VPOSEK je Stavebník, Žadatel či jím pověřená třetí osoba odpovědný za veškeré náklady a škody, které společnosti CETIN vzniknou porušením povinností Stavebníka, Žadatele nebo jím pověřené třetí osoby.

Číslo jednací: 558902/19

Číslo žádosti: 0119 394 273

Informace k vytyčení SEK

V případě požadavku na vytyčení SEK ve vlastnictví společnosti CETIN se, prosím, obračejte na společnosti uvedené níže:

Česká telekomunikační infrastruktura a.s. - středisko Morava jih

se sídlem: Olšanská 2681/6, Praha 3, PSČ 13000

IČ: 04084063

DIČ: CZ04084063

kontakt: tel: 238462177 obslužná doba po-pa 7 - 15 hod

Vegacom, a.s. - výhradní dodavatel společnosti Česká telekomunikační infrastruktura a.s.

se sídlem: Novodvorská 1010/14, 142 01 Praha4

IČ: 25788680

DIČ: CZ25788680

kontakt: Luboš Bodzík, mobil: 603855439, e-mail: bodzik@vegacom.cz

Jaromír Kovalčík (pro okres Hodonín), mobil: 725936197, e-mail: kovalcik@vegacom.cz

CONTENT, s.r.o.

se sídlem: Karlov 1246, 594 01 Velké Meziříčí, pobočka: Okružní 28/18, 591 01 Žďár nad Sázavou

IČ: 63492164

DIČ: CZ63492164

kontakt: Martin Kalina, tel/fax: 566521721, mobil: 777702117, e-mail: kalina@content-vm.cz, vytycenisiti@seznam.cz

InfoTel

se sídlem: Brno, Novolíšeňská 18, PSČ: 628 00

IČ: 46981071

DIČ: CZ46981071

kontakt: Petr Košťál, mobil: 723350887, e-mail: petr_kostal@infotel.cz

Jiří Novotný, Montáž, údržba a servis tel.sítí - okr. Třebíč, Znojmo

se sídlem: Akad. Práta 524, 675 55 Hrotovice, okr. Třebíč

IČ: 72377259

DIČ:

kontakt: Jiří Novotný, tel.: 568860888, mobil: 777318588, e-mail: novotny.hrotovice@seznam.cz

Josef Joura

se sídlem: Okřešice 53, okres Třebíč, 674 01

IČ: 88282091

DIČ: CZ6312180820

kontakt: Josef Joura, mobil: 602578674, e-mail: josefjoura@seznam.cz

Karel Horský

se sídlem: Poličská 877/36, 568 02 Svitavy - Předměstí

IČ: 01377841

DIČ:

kontakt: Karel Horský, mobil: 602 483 023, e-mail: k.horsky.sy@gmail.com

Radim Zabloudil

se sídlem: Tábor 2356/28a, 602 00 Brno - Žabovřesky

IČ: 74899589

DIČ: CZ6210151585

kontakt: Radim Zabloudil, mobil: 602760276, e-mail: radim.zabloudil@seznam.cz

Sitel, spol. s r.o., oblast Brno

se sídlem: Vinohradská 74, 618 00 Brno-Černovice

IČ: 44797320

DIČ: CZ 44797320

kontakt: Vladimír Holík, mobil: 602171192, e-mail: vholik@sitel.cz

Číslo jednací: 558902/19

Číslo žádosti: 0119 394 273

STRATEL Telekomunikace s.r.o.

se sídlem: Rozdrojovice 112, 664 34 Brno-venkov

IČ: 26259427

DIČ: CZ26259427

kontakt: Daniel Stráský, tel/fax: 546221222, mobil: 602770022, e-mail: stratel@stratel.cz**TEMO Brno s.r.o**

se sídlem: Hutařova 21, 612 00 Brno

IČ: 49436821

DIČ:

kontakt: Milan Král, tel.: 541216221, fax: 541213221, mobil: 602544583, e-mail: vytycenio2@centrum.cz**UniCab, s.r.o.,**

se sídlem: Švehlova 44, 664 00 Šlapanice

IČ: 26961873

DIČ: CZ26961873

kontakt: Dita Schulzová, tel.: 548220344, e-mail: unicab@unicab.cz

SITUAČNÍ VÝKRES - ZÁJMOVÉ ÚZEMÍ

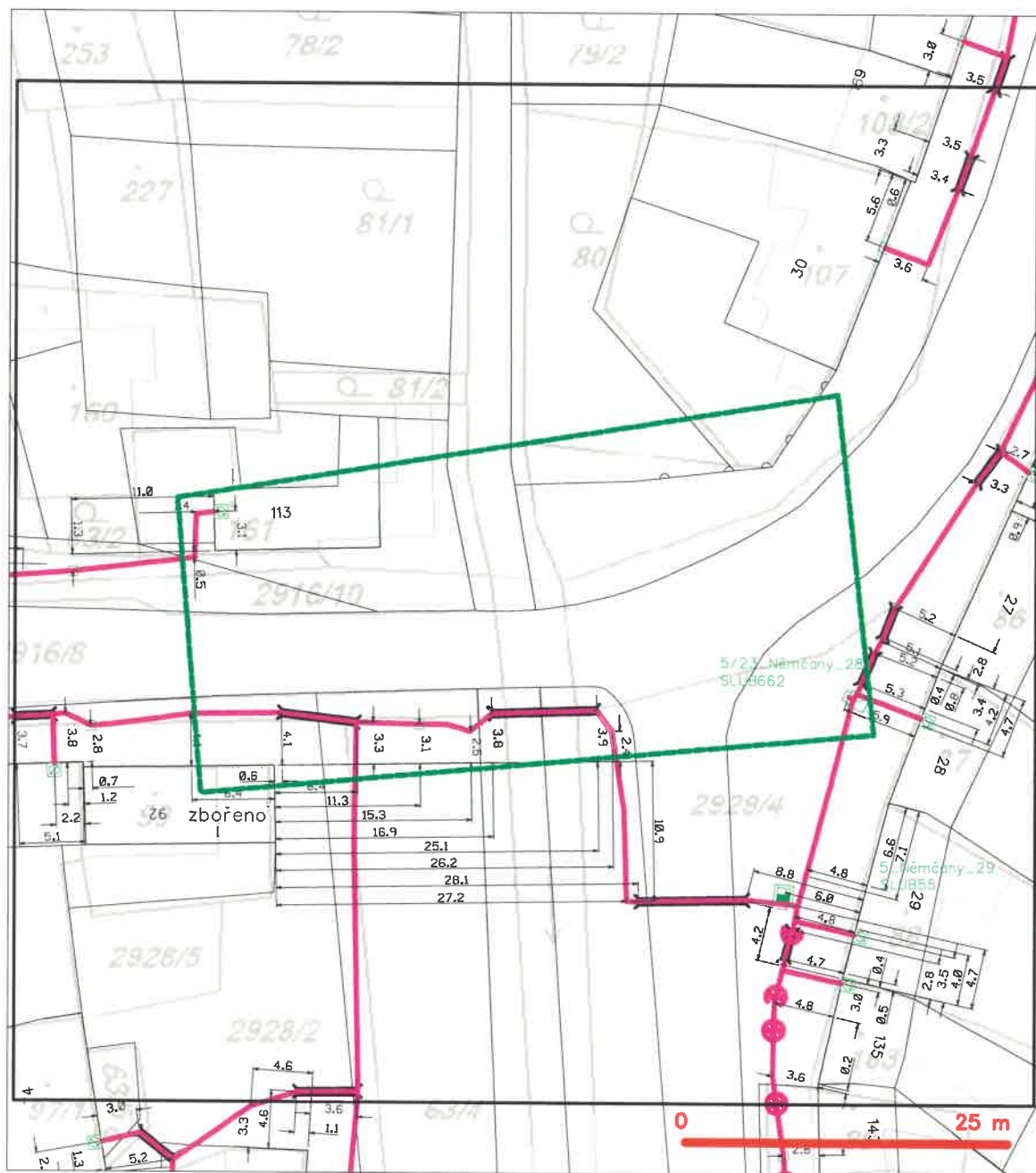


LEGENDA

----- hranice zájmového území k vyjádření


Česká telekomunikační infrastruktura a.s.
Olšanská 2681/6
130 00 Praha 3
DIČ: CZ04084063
96

SITUAČNÍ VÝKRES - POLYGON 1



LEGENDA

- hranice zájmového území k vyjádření
- NV přípojka, území s NV přípojkou CETIN
- zaměřený průběh metalického kabelu
- zaměřený průběh optického kabelu, HDPE trubky nebo souběh optického a metalického kabelu
- nezaměřený průběh metalického kabelu
- podzemní síť cizí

- nezaměřený průběh optického kabelu, HDPE trubky nebo souběh optického a metalického kabelu
- radiové síť, ochranné pásmo radiové sítě
- nadzemní síť
- nepravozovaná síť
- podzemní síť cizí
- síť s NV
- kolektor, kabelovod

**VYJÁDŘENÍ O EXISTENCI SÍTĚ ELEKTRONICKÝCH KOMUNIKACÍ
společnosti Česká telekomunikační infrastruktura a.s.
(„Vyjádření“)**

**A VŠEOBECNÉ PODMÍNKY OCHRANY SÍTĚ ELEKTRONICKÝCH KOMUNIKACÍ
společnosti Česká telekomunikační infrastruktura a.s.
(„Všeobecné podmínky ochrany SEK“)**

toto Vyjádření a Všeobecné podmínky ochrany SEK je vydané dle ustanovení § 101 zákona č. 127/2005 Sb., o elektronických komunikacích a o změně některých souvisejících zákonů, v účinném znění („Zákon o elektronických komunikacích“), a dle ustanovení § 161 zákona č. 183/2006 Sb., o územním plánování a stavebním řádu, v účinném znění („Stavební zákon“), a dle příslušných ustanovení zákona č. 89/2012 Sb., občanský zákoník, v účinném znění („Občanský zákoník“)

Číslo jednací: 703972/19

Číslo žádosti: 0119 528 765 („Žádost“)

Název akce („Stavba“)	III/0502 Němčany most ev.č. 0502-2	
Důvod vydání Vyjádření („Důvod vyjádření“)	Společné územní a stavební řízení	
Žadatel	Rušar mosty, s.r.o.	
Stavebník	Správa a údržba silnic Jihomoravského kraje, příspěvková org, Žerotínovo náměstí 449/3, Brno, 60200	
Zájmové území	Okres	Vyškov
	Obec	Němčany
	Kat. území / č. parcely	Němčany
Platnost Vyjádření	15. 8. 2021 („Den konce platnosti Vyjádření“)	

Žadatel Žádostí určil a vyznačil Zájmové území, jakož i určil Důvod Vyjádření.

Na základě určení a vyznačení Zájmového území Žadatelem a na základě určení Důvodu Vyjádření vydává společnost Česká telekomunikační infrastruktura a.s. následující Vyjádření:

Dojde ke střetu se sítí elektronických komunikací (dále jen „SEK“) společnosti Česká telekomunikační infrastruktura a.s.

- (I) Na Žadatelem určeném a vyznačeném Zájmovém území se vyskytuje SEK společnosti Česká telekomunikační infrastruktura a.s.;
- (II) Společnost Česká telekomunikační infrastruktura a.s. za podmínky splnění bodu (III) tohoto Vyjádření **souhlasí**, aby Stavebník a/nebo Žadatel, je-li Stavebníkem v Zájmovém území vyznačeném v Žádosti, provedl Stavbu a/nebo činnosti povolené příslušným správním rozhodnutím vydaným dle Stavebního zákona;
- (III) Stavebník a/nebo Žadatel, je-li Stavebníkem, je povinen
 - (i) dodržet tyto níže uvedené podmínky, které byly stanovené POS, tak jak je tento označen ve Všeobecných podmínkách ochrany SEK
 - V místech spojek a odbočení kabelové trasy nezřizujte souvislé pojízdné plochy.
 - Nad kabelovou trasou neukládejte podélné obručníky, ani jejich betonový základ.
 - Zpevněné povrchy nad kabelovou trasou proveďte tak, aby povrch nad kabelovou trasou byl rozebíratelný; a
 - (ii) řídit se Všeobecnými podmínkami ochrany SEK, které jsou nedílnou součástí Vyjádření;

Číslo jednací: 703972/19

Číslo žádosti: 0119 528 765

- (IV) Pro případ, že bude nezbytné přeložení SEK, zajistí vždy takové přeložení SEK její vlastník, společnost Česká telekomunikační infrastruktura a.s. Stavebník, který vyvolal překládku SEK je dle ustanovení § 104 odst. 17 Zákona o elektronických komunikacích povinen uhradit společnosti Česká telekomunikační infrastruktura a.s. veškeré náklady na nezbytné úpravy dotčeného úseku SEK, a to na úrovni stávajícího technického řešení;
- (V) Pro účely přeložení SEK dle bodu (IV) tohoto Vyjádření je Stavebník povinen uzavřít se společností Česká telekomunikační infrastruktura a.s. Smlouvu o realizaci překládky SEK.

Vyjádření je platné pouze pro Zájmové území určené a vyznačené Žadatelem, jakož i pro Důvod Vyjádření stanovený a určený Žadatelem v Žádosti.

Vyjádření pozbývá platnosti i) v Den konce platnosti Vyjádření, ii) změnou rozsahu Zájmového území či změnou Důvodu Vyjádření uvedeného v Žádosti a/nebo iii) jakýmkoliv porušením kterékoliv povinnosti stanovené Všeobecnými podmínkami ochrany SEK, to vše v závislosti na tom, která ze skutečností rozhodná pro pozbytí platnosti Vyjádření nastane nejdříve.

Společnost Česká telekomunikační infrastruktura a.s. vydáním tohoto Vyjádření poskytla Žadateli pro Žadatelem určené a vyznačené Zájmové území veškeré informace o SEK dostupné společnosti Česká telekomunikační infrastruktura a.s. ke dni podání Žádosti.

Ze strany společnosti Česká telekomunikační infrastruktura a.s. může v některých případech docházet ke zpracování Vašich osobních údajů. Ke zpracování Vašich osobních údajů dochází vždy v souladu s platnými právními předpisy. Konkrétní zásady a podmínky zpracování osobních údajů společností Česká telekomunikační infrastruktura a.s. jsou dostupné na <https://www.cetin.cz/zasady-ochrany-osobnich-udaju>.

V případě dotazů k Vyjádření kontaktujte prosím asistenční linku 238 461 111.

Přílohami Vyjádření jsou:

- *Všeobecné podmínky ochrany SEK*
- *Informace k vytýčení SEK ve vlastnictví společnosti Česká telekomunikační infrastruktura a.s.*
- *Situační výkres (obsahuje Zájmové území určené a vyznačené Žadatelem a výřezy účelové mapy SEK)*

Vyjádření vydala společnost Česká telekomunikační infrastruktura a.s. dne: 15. 8. 2019.


Česká telekomunikační infrastruktura a.s.
Olšanská 2681/6
130 00 Praha 3
DIČ: CZ04084063

96

Číslo jednací: 703972/19

Číslo žádosti: 0119 528 765

VŠEOBECNÉ PODMÍNKY OCHRANY SÍTĚ ELEKTRONICKÝCH KOMUNIKACÍ společnosti Česká telekomunikační infrastruktura a.s.

1. PLATNOST VŠEOBECNÝCH PODMÍNEK

- i) Tyto Všeobecné podmínky ochrany sítě elektronických komunikací (dále jen „VPOSEK“) tvoří součást Vyjádření (jak je tento pojem definován níže v článku 2 VPOSEK).
- ii) V případě rozporu mezi Vyjádřením a těmito VPOSEK mají přednost ustanovení Vyjádření, pokud není těmito VPOSEK stanoveno jinak.

2. DEFINICE

Níže uvedené termíny, jsou-li použity v těchto VPOSEK a uvozeny velkým písmenem, mají následující význam, není-li těmito VPOSEK a/nebo Příslušnými požadavky stanoveno výslovně jinak:

„**CETIN**“ znamená Česká telekomunikační infrastruktura a.s. se sídlem Olšanská 2681/6, Praha 3 PSČ 130 00, IČO: 04084063, zapsaná v obchodním rejstříku vedeném Městským soudem v Praze pod spz. B 20623;

„**Den**“ je kalendářní den;

„**Kabelovod**“ podzemní zařízení sestávající se z tělesa Kabelovodu a kabelových komor, sloužící k zatahování kabelů a ochranných trubek;

„**Občanský zákoník**“ znamená zákon č. 89/2012 Sb., občanský zákoník, v účinném znění;

„**POS**“ je zaměstnanec společnosti CETIN, pověřený ochranou sítě, Tomáš Zaremba, tel.: 775 346 360, e-mail: tomas.zaremba@cetin.cz;

„**Pracovní den**“ znamená Den, kromě soboty, neděle, a státních svátků a ostatních svátků ve smyslu zákona č. 245/2000 Sb., o státních svátcích, o významných dnech a o dnech pracovního klidu, v účinném znění;

„**Příslušné požadavky**“ znamená jakýkoli a každý příslušný právní předpis, vč. technických norem, nebo normativní právní akt veřejné správy či samosprávy, nebo jakékoli rozhodnutí, povolení, souhlas nebo licenci, včetně podmínek, které s ním souvisí;

„**Překládka**“ je stavba spočívající ve změně trasy vedení SEK ve vlastnictví CETIN nebo přemístění zařízení SEK ve vlastnictví CETIN; Stavebník, který Překládku vyvolal, je dle ustanovení § 104 odst. 17 Zákona o elektronických komunikacích povinen uhradit společnosti CETIN veškeré náklady na nezbytné úpravy dotčeného úseku SEK, a to na úrovni stávajícího technického řešení;

„**SEK**“ je síť elektronických komunikací ve vlastnictví CETIN;

„**Stavba**“ je stavba a/nebo činnost ve vztahu, k níž bylo vydáno Vyjádření, a je prováděna Stavebníkem a/nebo Žadatelem v souladu s Příslušnými požadavky, povolená příslušným správním rozhodnutím vydaným dle Stavebního zákona;

„**Stavebník**“ je osoba takto označená ve Vyjádření;

„**Stavební zákon**“ je zákon č. 183/2006 Sb., o územním plánování a stavebním řádu, v účinném znění;

„**Vyjádření**“ je vyjádření o existenci sítě elektronických komunikací vydané společností CETIN dne 15. 8. 2019 pod č.j. 703972/19;

„**Žájmové území**“ je území označené Žadatelem a/nebo Stavebníkem v Žádosti;

„**Situační výkres**“ je výkres, který je přílohou Vyjádření a obsahuje Žájmové území určené a vyznačené Žadatelem v Žádosti a výřezy účelové mapy SEK;

„**Zákon o elektronických komunikacích**“ je zákon č. 127/2005 Sb., o elektronických komunikacích a o změně některých souvisejících zákonů, v účinném znění;

„**Žadatel**“ je osoba takto označená ve Vyjádření.

„**Žádost**“ je žádost, kterou Žadatel a/nebo Stavebník požádal CETIN o vydání Vyjádření.

3. PLATNOST A ÚČINNOST VPOSEK

Tyto VPOSEK jsou platné a účinné dnem odeslání Vyjádření na i) adresu elektronické pošty Stavebníka a/nebo Žadatele uvedenou v Žádosti nebo ii) adresu pro doručení prostřednictvím poštovní přepravy uvedenou Stavebníkem a/nebo Žadatelem v Žádosti.

4. OBECNÁ PRÁVA A POVINNOSTI STAVEBNÍKA A/NEBO ŽADATELE

- (i) Stavebník, Žadatel je výslovně srozuměn s tím, že SEK je veřejně prospěšným zařízením, byla zřízena ve veřejném zájmu a je chráněna Příslušnými požadavky.
- (ii) SEK je chráněna ochranným pásmem, jehož rozsah je stanoven (a) ustanovením § 102 Zákona o elektronických komunikacích a/nebo (b) právními předpisy účinnými před Zákonom o elektronických komunikacích, není-li Příslušnými požadavky stanoveno jinak.
- (iii) Stavebník, Žadatel nebo jím pověřená třetí osoba, je povinen při provádění Stavby nebo jiných prací, při odstraňování havárií a projektování staveb, řídit se Příslušnými požadavky, správnou praxí v oboru stavebnictví a technologickými postupy a je povinen učinit veškerá nezbytná opatření vyžadovaná Příslušnými požadavky k ochraně SEK před poškozením. Povinnosti dle tohoto odstavce má Stavebník rovněž ve vztahu k SEK, které se nacházejí mimo Žájmové území.
- (iv) Při zjištění jakéhokoliv rozporu mezi údaji v Situačním výkresu, který je přílohou Vyjádření a skutečným stavem, je Stavebník a/nebo Žadatel povinen bez zbytečného odkladu, nejpozději Den následující po zjištění takové skutečnosti, zjištěný rozpor oznámit POS.
- (v) Stavebník, Žadatel nebo jím pověřená třetí osoba, je povinen každé poškození či krádež SEK bezodkladně, nejpozději Den následující po zjištění takové skutečnosti, oznámit takovou skutečnost dohledovému centru společnosti CETIN na telefonní číslo +420 238 464 190.
- (vi) Bude-li Stavebník, Žadatel nebo jím pověřená třetí osoba na společnosti CETIN požadovat, aby se jako účastník správního řízení, pro jehož účely bylo toto Vyjádření vydáno, vzdala práva na odvolání proti rozhodnutí vydanému ve správním řízení, je oprávněn kontaktovat POS.

5. POVINNOSTI STAVEBNÍKA PŘI PŘÍPRAVĚ STAVBY

- (i) Při projektování Stavby je Stavebník povinen zajistit, aby projektová dokumentace Stavby (i) zohledňovala veškeré požadavky na ochranu SEK vyplývající z Příslušných požadavků, zejména ze Zákona o elektronických komunikacích a Stavebního zákona, (ii) respektovala správnou praxi v oboru stavebnictví a technologické postupy a (iii) umožňovala, aby i po provedení a umístění Stavby dle takové projektové dokumentace byla společnost CETIN, jako vlastník SEK schopna bez jakýchkoli omezení a překážek provozovat SEK, provádět údržbu a opravy SEK.
- (ii) Nebude-li možné projektovou dokumentaci zajistit některý, byť i jeden z požadavků dle předchozího odstavce (i) a/nebo umístění Stavby by mohlo způsobit, že nebude naplněn některý, byť i jeden z požadavků dle předchozího odstavce (i), vyvolá Stavebník Překládku.
- (iii) Při projektování Stavby, která se nachází nebo je u ní zamýšleno, že se bude nacházet v ochranném pásmu radiových tras společnosti CETIN a překračuje výšku 15 m nad zemským povrchem, a to včetně dočasných objektů zařízení stavenišť (jeřáby, konstrukce, atd.) je Stavebník povinen písemně kontaktovat POS za účelem získání konkrétního stanoviska a podmínek k ochraně radiových tras společnosti CETIN a pro určení, zda Stavba vyvolá Překládku. Ochranné pásmo radiových tras v šíři 50m je zakresleno do situačního výkresu, který je součástí tohoto Vyjádření.

Číslo jednací: 703972/19

Číslo žádosti: 0119 528 765

VŠEOBECNÉ PODMÍNKY OCHRANY SÍTĚ ELEKTRONICKÝCH KOMUNIKACÍ společnosti Česká telekomunikační infrastruktura a.s.

- (iv) Pokud se v Zájmovém území nachází podzemní silové vedení (NN) ve vlastnictví společnosti CETIN, je Stavebník povinen ve vztahu k projektové dokumentaci zajistit totéž, co je uvedeno pod písm (i) tohoto článku 5, přičemž platí, že Stavebník vyvolá Překládku v případech uvedených pod písm (ii) tohoto článku 5.
- (v) Stavebník je povinen při projektování Stavby, která je stavbou (a) zařízení silových elektrických sítí (VN, VVN a ZVVN) a/nebo (b) trakčních vedení, provést výpočet či posouzení rušivých vlivů na SEK, zpracovat ochranná opatření, to vše dle a v souladu s Příslušnými požadavky. Stavebník je povinen nejpozději třicet (30) Dnů před podáním žádosti o vydání příslušného správního rozhodnutí k umístění Stavby dle Stavebního zákona předat POS výpočet či posouzení rušivých vlivů na SEK a zpracovaná ochranná opatření.
- (vi) Je-li Stavba v souběhu s Kabelovodem, nebo Kabelovod kříží, je Stavebník povinen nejpozději ke Dni, ke kterému započne se zpracováním projektové dokumentace ke Stavbě, oznámit POS a projednat s POS (a) veškeré případy, kdy trajektorie podvrtné a protlaků budou vedeny ve vzdálenosti menší, než je 1,5 m od Kabelovodu a (b) jakékoliv výkopové práce, které budou nebo by mohly být vedeny v úrovni či pod úrovní Kabelovodu nebo kabelové komory.
- (vii) Je-li Stavba umístěna nebo má být umístěna v blízkosti Kabelovodu, ve vzdálenosti menší, než jsou 2 m nebo kříží-li Stavba Kabelovod ve vzdálenosti menší, než je 0,5 m nad nebo kdekoliv pod Kabelovodem, je Stavebník povinen předložit POS k posouzení zakreslení Stavby v příčných řezech, přičemž do příčného řezu je Stavebník rovněž povinen zakreslit profil kabelové komory.
- 6. POVINNOSTI STAVEBNÍKA PŘI PROVÁDĚNÍ STAVBY**
- (i) Stavebník je před započítím jakýchkoliv zemních prací ve vztahu ke Stavbě povinen vytyčit trasu SEK na terénu dle Příslušných požadavků a dle Stavebního zákona. S vytyčenou trasou SEK je Stavebník povinen seznámit všechny osoby, které budou anebo by mohly zemní práce ve vztahu ke Stavbě provádět. V případě porušení této povinnosti bude Stavebník odpovědný společnosti CETIN za náklady a škody, které porušením této povinnosti společnosti CETIN vzniknou a je povinen je společnosti CETIN uhradit.
- (ii) Pět (5) Pracovních dní před započítím jakýchkoliv prací ve vztahu ke Stavbě je Stavebník povinen oznámit společnosti CETIN, že zahájí práce či činnosti ve vztahu ke Stavbě. Písemné oznámení dle předchozí věty zašle Stavebník na adresu elektronické pošty POS a bude obsahovat minimálně číslo jednací Vyjádření a kontaktní údaje Stavebníka.
- (iii) Stavebník je povinen zabezpečit a zajistit SEK proti mechanickému poškození, a to zpravidla dočasným umístěním silničních betonových panelů nad kabelovou trasou SEK. Do doby, než je zajištěna a zabezpečena ochrana SEK proti mechanickému poškození, není Stavebník oprávněn přejíždět vozidly nebo stavební mechanizací kabelovou trasu SEK. Při přepravě vysokých nákladů nebo při projíždění stroji, vozidly či mechanizací pod nadzemním vedením SEK je Stavebník povinen prověřit, zda výška nadzemního vedení SEK je dostatečná a umožňuje spolehlivý a bezpečný způsob přepravy nákladu či průjezdu strojů, vozidel či mechanizace.
- (iv) Při provádění zemních prací v blízkosti SEK je Stavebník povinen postupovat tak, aby nedošlo ke změně hloubky uložení nebo prostorového uspořádání SEK. V místech, kde SEK vystupuje ze země do budovy, rozváděče, na sloup apod. je Stavebník povinen vykonávat zemní práce se zvýšenou mírou opatrnosti, výkopové práce v blízkosti sloupů nadzemního vedení SEK je Stavebník povinen provádět v takové vzdálenosti od sloupu nadzemního vedení SEK, která je dostatečná k tomu, aby nedošlo nebo nemohlo dojít k narušení stability sloupu nadzemního vedení SEK. Stavebník je povinen zajistit, aby jakoukoliv jeho činností nedošlo bez souhlasu a vědomí společnosti CETIN (a) ke změně nivelety terénu, a/nebo (b) k výsadbě trvalých porostů, a/nebo (c) ke změně rozsahu a změně konstrukce zpevněných ploch. Pokud došlo k odkrytí SEK, je Stavebník povinen SEK po celou dobu odkrytí náležitě zabezpečit proti prověšení, poškození a odcizení.
- (v) Zjistí-li Stavebník kdykoliv během provádění prací ve vztahu ke Stavbě jakýkoliv rozpor mezi údaji v projektové dokumentaci a skutečností, je povinen bezodkladně přerušit práce a oznámit zjištěný rozpor na adresu elektronické pošty POS. Stavebník není oprávněn pokračovat v pracích ve vztahu ke Stavbě do doby, než získá písemný souhlas POS s pokračováním prací.
- (vi) Stavebník není bez předchozího písemného souhlasu společnosti CETIN oprávněn manipulovat s křivky kabelových komor, jakkoliv zakrývat vstupy do kabelových komor, a to ani dočasně, vstupovat do kabelových komor, jakkoliv manipulovat s případně odkrytými prvky SEK či s jakýmkoliv jiným zařízením se SEK souvisejícím. Rovněž bez předchozího písemného souhlasu společnosti CETIN není Stavebník oprávněn umístit nad trasou Kabelovodu jakoukoliv jinou síť technické infrastruktury v podélném směru.
- (vii) Byla-li v souladu s Vyjádřením a těmito VPOSEK odkryta SEK je Stavebník povinen tři (3) Pracovní dny před zakrytím SEK písemně oznámit POS zakrytí SEK a vyzvat ho ke kontrole před zakrytím. Oznámení Stavebníka dle předchozí věty musí obsahovat minimálně předpokládaný Den zakrytí, číslo jednací Vyjádření a kontaktní údaje Stavebníka. Stavebník není oprávněn provést zakrytí do doby, než získá písemný souhlas POS se zakrytím.
- 7. ROZHODNÉ PRÁVO**
- Vyjádření a VPOSEK se řídí českým právem, zejména Občanským zákoníkem, Zákonem o elektronických komunikacích a Stavebním zákonem. Veškeré spory z Vyjádření či VPOSEK vyplývající budou s konečnou platností řešeny u příslušného soudu České republiky.
- 8. PÍSEMNÝ STYK**
- Písemným stykem či pojmem „písemně“ se pro účely Vyjádření a VPOSEK rozumí předání zpráv jedním z těchto způsobů:
- v listinné podobě;
 - e-mailovou zprávou s uznávaným elektronickým podpisem dle zák. č. 297/2016 Sb., o službách vytvářejících důvěru pro elektronické transakce, v účinném znění; a/nebo e-mailovou zprávou zaslanou na adresu POS.
- 9. ZÁVĚREČNÁ USTANOVENÍ**
- (i) Stavebník, Žadatel nebo jím pověřená třetí osoba je počínaje Dnem převzetí Vyjádření povinen užít informace a data uvedená ve Vyjádření pouze a výhradně k účelu, pro který mu byla tato poskytnuta. Stavebník, Žadatel nebo jím pověřená třetí osoba není oprávněn informace a data rozmnožovat, rozšiřovat, pronajímat, půjčovat či jinak umožnit jejich užívání třetí osobou bez předchozího písemného souhlasu společnosti CETIN.
- (ii) Pro případ porušení kterékoliv z povinností Stavebníka, Žadatele nebo jím pověřené třetí osoby, založené Vyjádřením /nebo těmito VPOSEK je Stavebník, Žadatel či jím pověřená třetí osoba odpovědný za veškeré náklady a škody, které společnosti CETIN vzniknou porušením povinností Stavebníka, Žadatele nebo jím pověřené třetí osoby.

Číslo jednací: 703972/19

Číslo žádosti: 0119 528 765

Informace k vytyčení SEK

V případě požadavku na vytyčení SEK ve vlastnictví společnosti CETIN se, prosím, obračejte na společnosti uvedené níže:

Česká telekomunikační infrastruktura a.s. - středisko Morava jih

se sídlem: Olšanská 2681/6, Praha 3, PSČ 13000

IČ: 04084063

DIČ: CZ04084063

kontakt: tel: 238462177 obslužná doba po-pa 7 - 15 hod

Vegacom, a.s. - výhradní dodavatel společnosti Česká telekomunikační infrastruktura a.s.

se sídlem: Novodvorská 1010/14, 142 01 Praha4

IČ: 25788680

DIČ: CZ25788680

kontakt: Luboš Bodzík, mobil: 603855439, e-mail: bodzik@vegacom.cz
Jaromír Kovalčík (pro okres Hodonín), mobil: 725936197, e-mail: kovalcik@vegacom.cz**CONTENT, s.r.o.**

se sídlem: Karlov 1246, 594 01 Velké Meziříčí, pobočka: Okružní 28/18, 591 01 Žďár nad Sázavou

IČ: 63492164

DIČ: CZ63492164

kontakt: Martin Kalina, tel/fax: 566521721, mobil: 777702117, e-mail: kalina@content-vm.cz,
vytycenisiti@seznam.cz**InfoTel**

se sídlem: Brno, Novolíšeňská 18, PSČ: 628 00

IČ: 46981071

DIČ: CZ46981071

kontakt: Petr Košťál, mobil: 723350887, e-mail: petr_kostal@infotel.cz

Jiří Novotný, Montáž, údržba a servis tel.sítí - okr. Třebíč, Znojmo

se sídlem: Akad. Práta 524, 675 55 Hrotovice, okr. Třebíč

IČ: 72377259

DIČ:

kontakt: Jiří Novotný, tel.: 568860888, mobil: 777318588, e-mail: novotny.hrotovice@seznam.cz

Josef Joura

se sídlem: Okřešice 53, okres Třebíč, 674 01

IČ: 88282091

DIČ: CZ6312180820

kontakt: Josef Joura, mobil: 602578674, e-mail: josefjoura@seznam.cz

Karel Horský

se sídlem: Poličská 877/36, 568 02 Svitavy - Předměstí

IČ: 01377841

DIČ:

kontakt: Karel Horský, mobil: 602 483 023, e-mail: k.horsky.sy@gmail.com

Radim Zabloudil

se sídlem: Tábor 2356/28a, 602 00 Brno - Žabovřesky

IČ: 74899589

DIČ: CZ6210151585

kontakt: Radim Zabloudil, mobil: 602760276, e-mail: radim.zabloudil@seznam.cz

Sitel, spol. s r.o., oblast Brno

se sídlem: Vinohradská 74, 618 00 Brno-Černovice

IČ: 44797320

DIČ: CZ 44797320

kontakt: Vladimír Holík, mobil: 602171192, e-mail: vholik@sitel.cz

Číslo jednací: 703972/19

Číslo žádosti: 0119 528 765

STRATEL Telekomunikace s.r.o.

se sídlem: Rozdrojovice 112, 664 34 Brno-venkov

IČ: 26259427

DIČ: CZ26259427

kontakt: Daniel Stráský, tel/fax: 546221222, mobil: 602770022, e-mail: stratel@stratel.cz

TEMO Brno s.r.o

se sídlem: Hutařova 21, 612 00 Brno

IČ: 49436821

DIČ:

kontakt: Milan Král, tel.: 541216221, fax: 541213221, mobil: 602544583, e-mail: vytycenio2@centrum.cz

UniCab, s.r.o.,

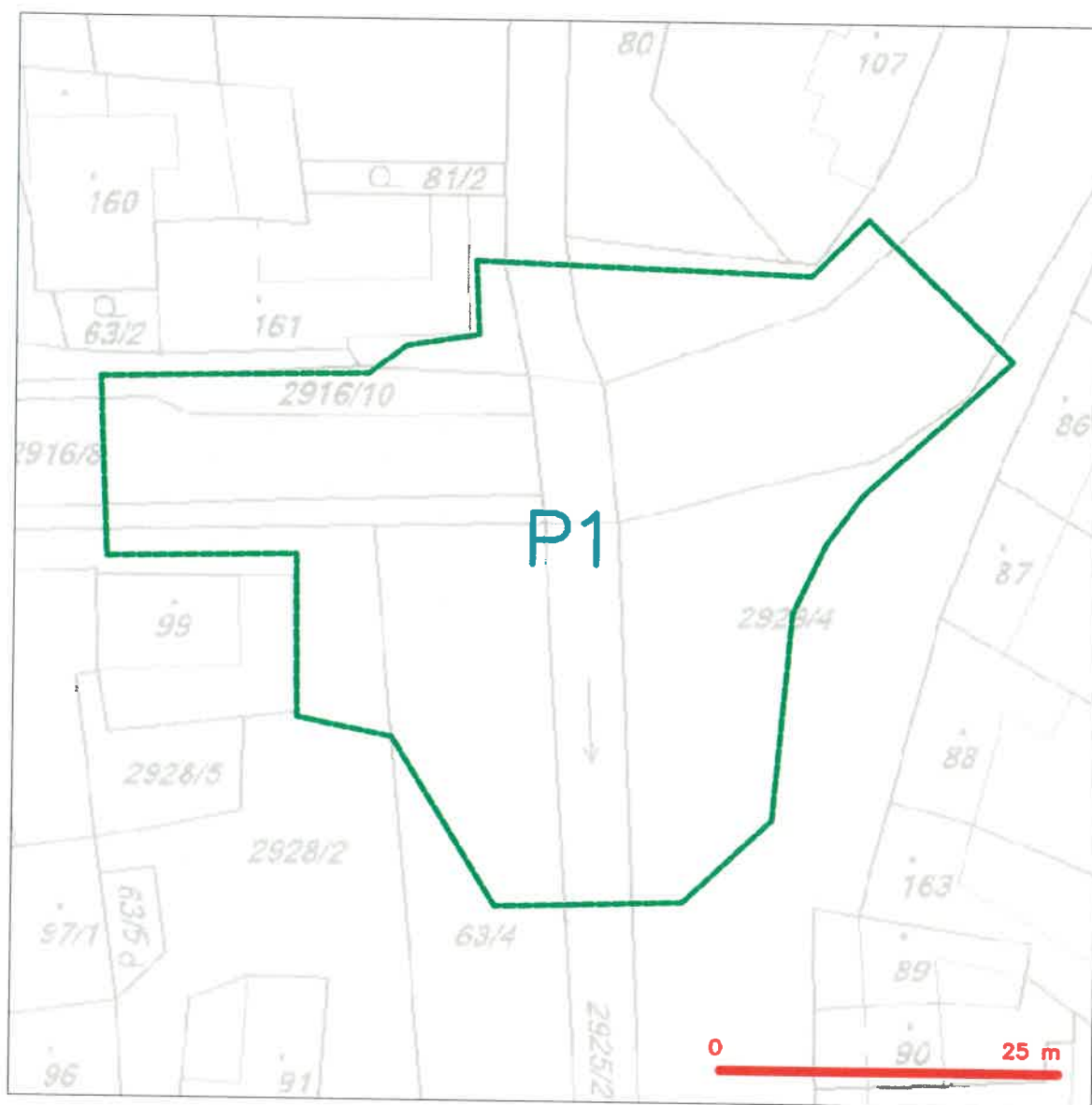
se sídlem: Švehlova 44, 664 00 Šlapanice

IČ: 26961873

DIČ: CZ26961873

kontakt: Dita Schulzová, tel.: 548220344, e-mail: unicab@unicab.cz

SITUAČNÍ VÝKRES - ZÁJMOVÉ ÚZEMÍ

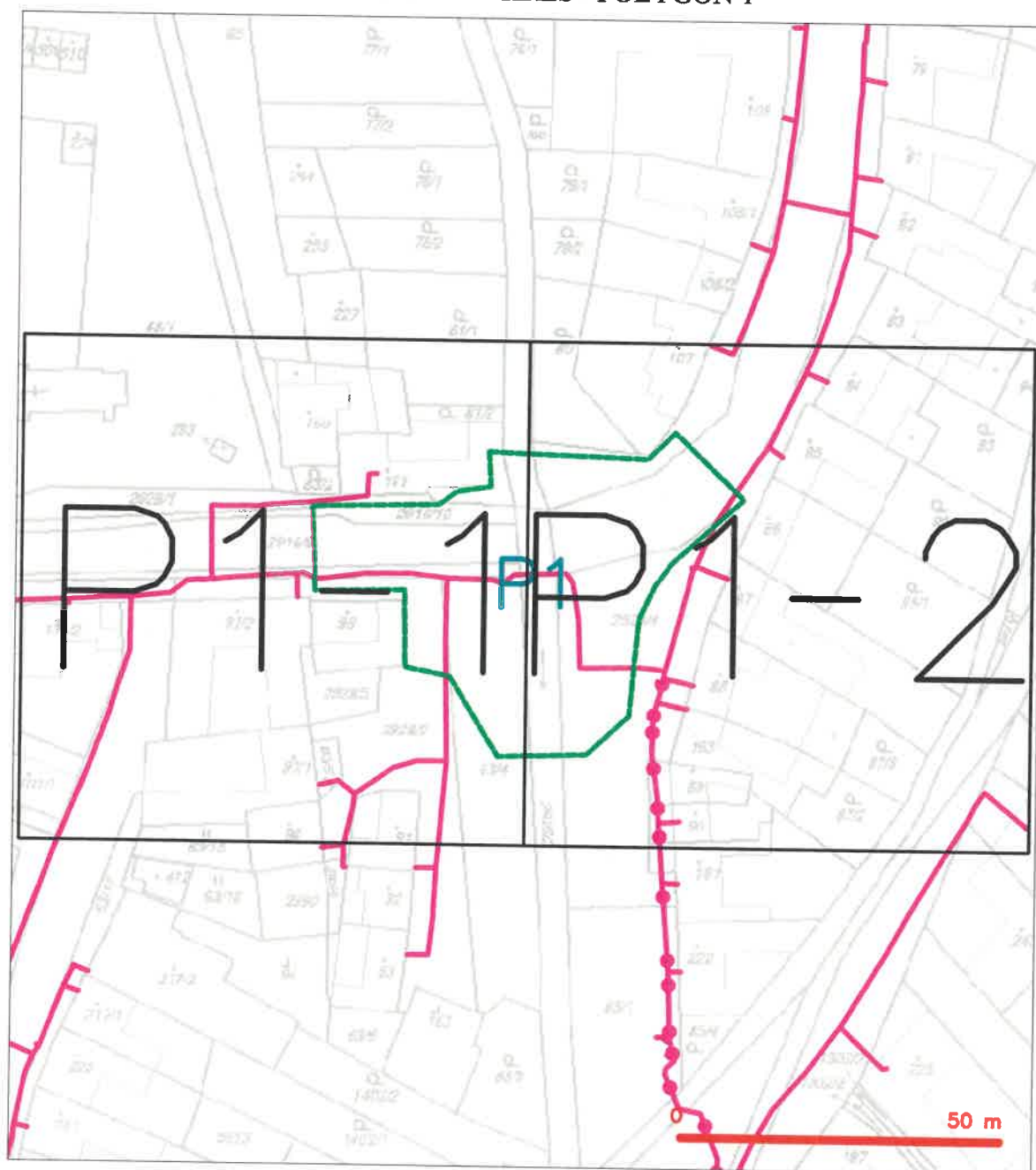


LEGENDA

— hranice zájmového území k vyjádření

[Signature]
 Česká telekomunikační infrastruktura a.s.
 Olšanská 2681/6
 130 00 Praha 3
 DIČ: CZ04084063
 96

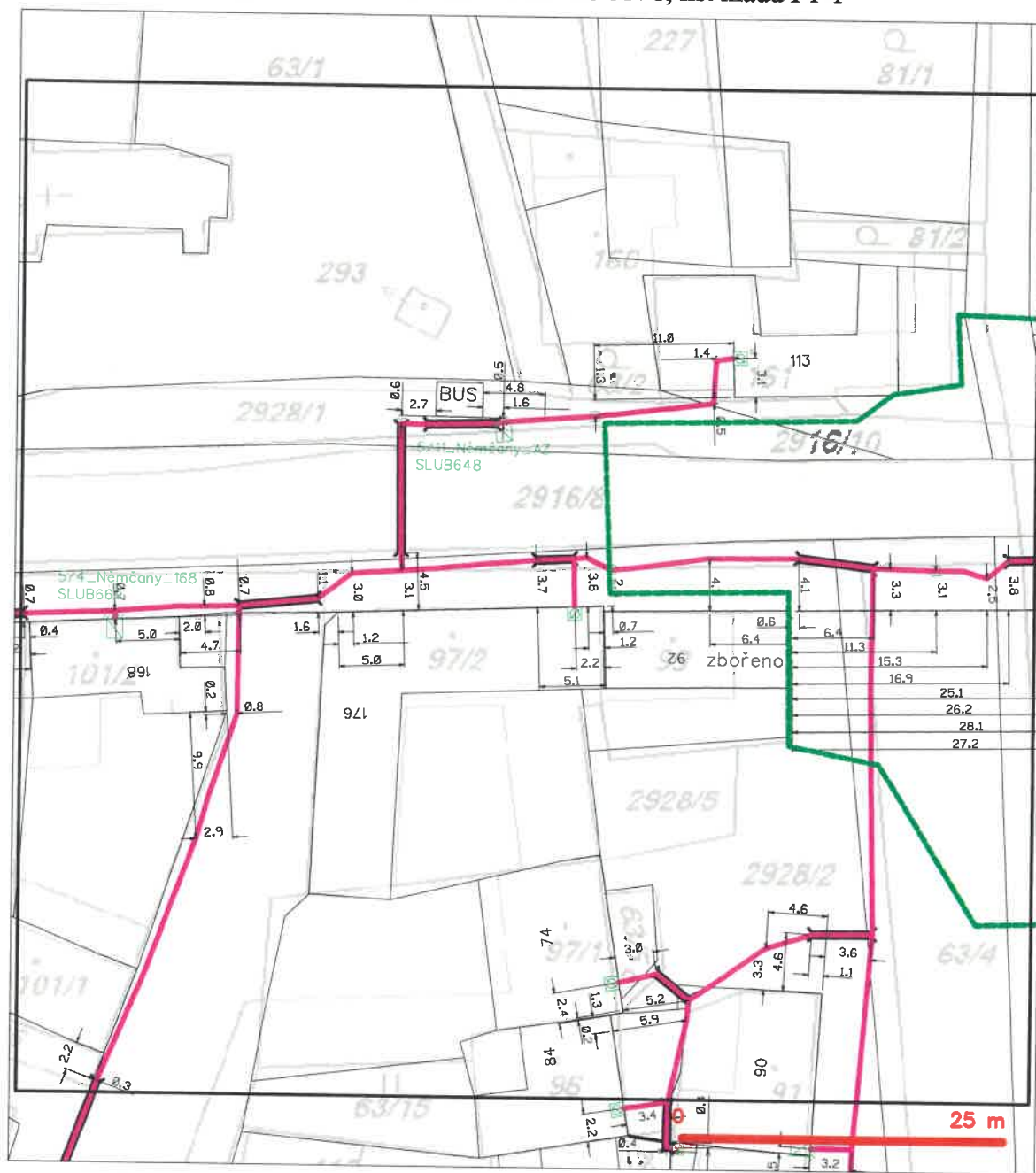
SITUAČNÍ VÝKRES - POLYGON 1



LEGENDA

- | | | | |
|--|---|--|---|
| | hranice zájmového území k vyjádření | | nezaměřený průběh optického kabelu, HDPE trubky |
| | NV přípojka, území s NV přípojkou CETIN | | nebo souběh optického a metalického kabelu |
| | zaměřený průběh metalického kabelu | | radové síť, ochranné pásmo radové sítě |
| | zaměřený průběh optického kabelu, HDPE trubky | | nadzemní síť |
| | nebo souběh optického a metalického kabelu | | neprůvazované síť |
| | nezaměřený průběh metalického kabelu | | podzemní síť cizí |
| | nadzemní síť cizí | | síť s NV |
| | | | kojektor, kabelovod |

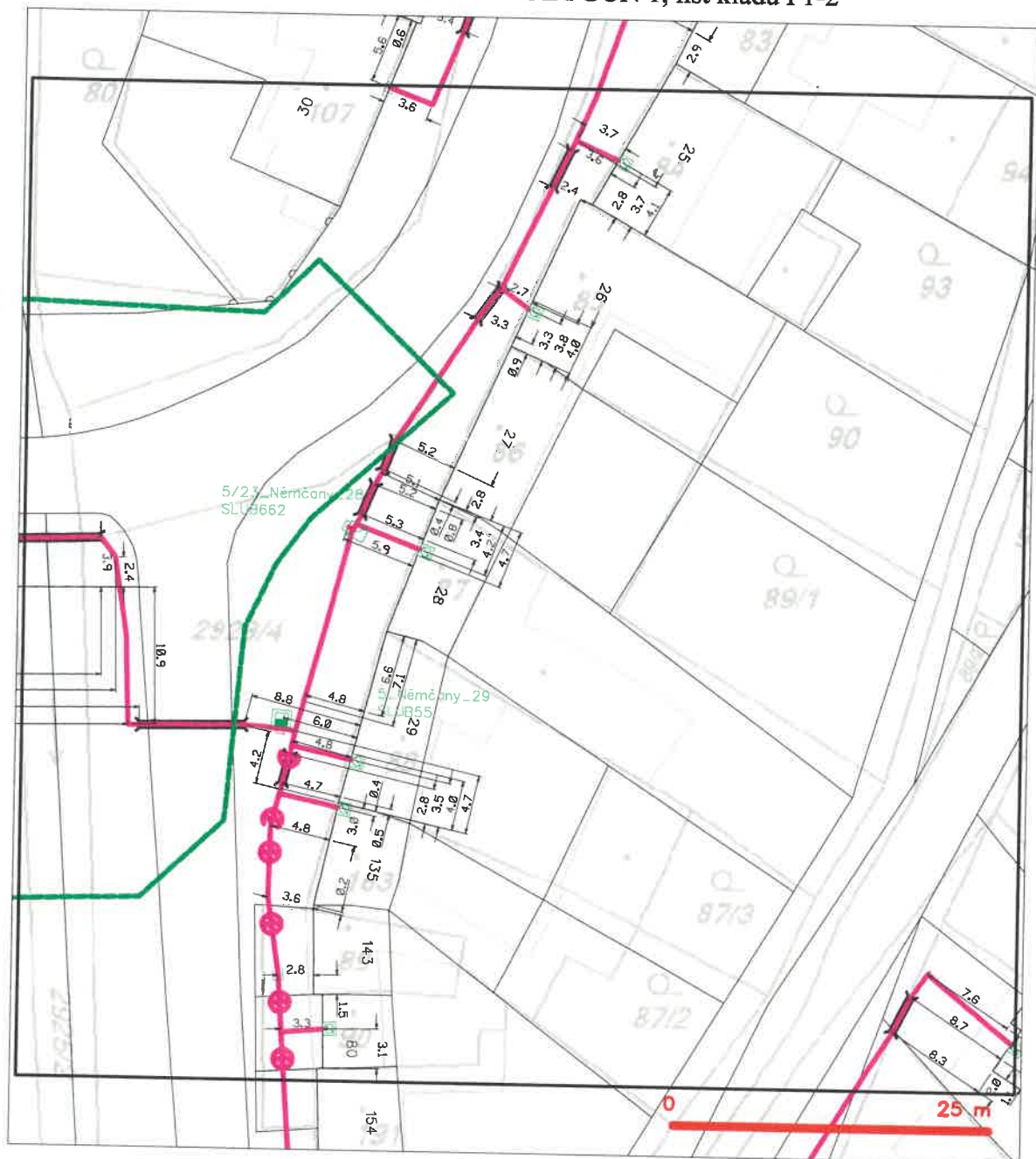
SITUAČNÍ VÝKRES - POLYGON 1, list kladu P1-1



LEGENDA

- | | | | |
|--|---|--|---|
| | hranice zájmového území k vyjádření | | nezaměřený průběh optického kabelu, HDPE trubky |
| | NN přípojka, území s NN přípojkou CETIN | | nebo souběh optického a metalického kabelu |
| | zaměřený průběh metalického kabelu | | radové síť, ochranné pásmo radové sítě |
| | zaměřený průběh optického kabelu, HDPE trubky | | podzemní síť |
| | nebo souběh optického a metalického kabelu | | neprazdňované síť |
| | nezaměřený průběh metalického kabelu | | podzemní síť cizí |
| | podzemní síť cizí | | síť s NN |
| | | | kollektor, kabelovod |

SITUAČNÍ VÝKRES - POLYGON 1, list kladu P1-2



LEGENDA

- hranice zájmového území k vyjádření
- NV přípojka, území s NV přípojkou CETIN
- zaměřený průběh metalického kabelu
- zaměřený průběh optického kabelu, HDPE trubky
- nezaměřený průběh optického a metalického kabelu
- nadzemní síť cizí
- nezaměřený průběh optického kabelu, HDPE trubky
- radiové síť, ochranné pásmo radiové sítě
- nadzemní síť
- neprovozovaná síť
- podzemní síť cizí
- síť s NV
- [] koloktor, kabelovod

Rušar mosty, s.r.o.

Váš dopis

Naše značka

OS-10/2019-Zar

Vyřizuje

Tomáš Zaremba 775346360

Datum

16.8.2019

**PODMÍNKY OCHRANY VEDENÍ SÍTĚ ELEKTRONICKÝCH KOMUNIKACÍ
společnosti Česká telekomunikační infrastruktura a.s. (CETIN)**

Tyto podmínky ochrany vedení sítě elektronických komunikací jsou vydány v návaznosti na
VYJÁDRĚNÍ O EXISTENCI SÍTĚ ELEKTRONICKÝCH KOMUNIKACÍ
společnosti Česká telekomunikační infrastruktura a.s., vydaného útvaru Technické dokumentace
sítě pod č. j. 0703972/19 a jsou jeho nedílnou součástí.

Název stavby: III/0502 Němčany most ev.č. 0502-2

Stavebník: Správa a údržba silnic Jihomoravského kraje, příspěvková org

Řešení střetu:

realizace stavby je podmíněna překládkou trasy SEK.

Pro stavebníka je výhodné, aby trasa přeložky SEK byla součástí územního rozhodnutí stavby, která ji vyvolala.

Na vedení SEK umístěné na nemovitosti se vztahuje § 104, případně § 147 zákona č.127/2005 Sb., o elektronických komunikacích. Náklady spojené s vynucenou překládkou na úrovni stávajícího technického řešení a zřízením nového věcného břemene SEK hradí ten, kdo překládku vyvolal. **Přeložení trasy SEK zajistí její vlastník, společnost CETIN.** Překládka bude provedena dle projektové dokumentace odsouhlasené provozovatelem sítě CETIN. **Realizace je podmíněna uzavřením smlouvy o provedení vynucené překládky, nejpozději před vydáním stavebního povolení nebo jiného souhlasu provedení stavby.**

Stavebník písemně oznámí na místně příslušné pracoviště ochrany sítě Brno termín zahájení prací.

Pro zahájení administrace přeložky a vypracování cenově technického návrhu kontaktujte e-mailovou poštou:

Ing. Radek Novák, 238462753, 724124045, radek.novak@cetin.cz

Česká telekomunikační infrastruktura a.s.
Olšanská 2681/6
130 00 Praha 3
DIČ: CZ04084063

326



Tomáš Zaremba
Specialista správy a ochrany sítě
CETIN

IČO: 04084063, DIČ: CZ04084063

Bankovní spojení: PPF banka, Evropská 2690/17, Praha 6, č. ú 2019160003/6000

Česká telekomunikační infrastruktura a. s. se sídlem Olšanská 2681/6, Praha 3, PSČ 130 00,
reg. u Městského soudu v Praze spis. zn. B 20623

www.cetin.cz



Rušar mosty, s.r.o.
Jaromír Rušar
Majdalenky 853/19
638 00 Brno

V Praze, 26.2.2019

Naše zn.: **MW9910126223111425**

Věc: vyjádření k žádosti k akci **"III/0502 Němčany most 0502-2"**

Sdělujeme Vám, že společnost Vodafone Czech Republic a.s., se sídlem Praha 5, náměstí Junkových 2, IČ: 25788001, zapsaná dne 13.8. 1999 v obchodním rejstříku vedeném Městským soudem v Praze pod spisovou značkou B.6064 na základě předložené dokumentace ze dne **26.2.2019**

souhlasí s realizací projektu.

Ve vámi zadaném zájmovém území a v uvedené výšce (výška stavby: 0 m, výška jeřábu: 0 m) se nenachází žádné podzemní ani nadzemní vedení naší společnosti.

Platnost vyjádření je **1 rok** od data vydání.

S pozdravem

v.z. Nora Hlásenská
Vodafone Czech Republic a.s.
Technická 23
616 00 Brno


Vodafone Czech Republic a.s.
náměstí Junkových 2, 155 00 Praha 5
IČO: 25788001 DIČ: CZ25788001
tel: 775 971 111, fax: 775 971 192
e-mail: east@vodafone.cz


Tel: 775 012 847
E-mail: east@vodafone.cz

Seznam příloh/přiložených souborů:

Zadost_MW9910126223111425.pdf

Zájmové území

Kresba 1:



Dotčené KÚ:

Němčany (702901)

Datum: 26.2.2019

Zadáno: Portál MAWIS

Informace podle zákona č. 127/2005 Sb., o elektronických komunikacích, č. 101/2000 Sb., o ochraně osobních údajů a o změně některých zákonů a dalšími souvisejícími právními předpisy.

Společnost Position s.r.o., se sídlem Londýnská 665/45, 120 00 Praha 2, IČ 26422816, zapsaná v obchodním rejstříku vedeném Městským soudem v Praze, oddíl C, vložka 81053 („Position“) a společnost Vodafone Czech Republic s., se sídlem nám. Junkových 2808/2, 155 00 Praha 5, IČ 25788001, zapsaná v obchodním rejstříku vedeném Městským soudem v Praze, oddíl B, vložka 6064 („Vodafone“) Vás tímto informují, že shromážděné osobní údaje v rozsahu Vaše jméno, příjmení, bydliště, e-mailová adresa a telefonní číslo bude Position a Vodafone zpracovávat za účelem jejich použití při realizaci povinností v souvislosti se žádostí o stanovisko nebo vyjádření pro řízení podle zákona č. 183/2006 Sb., o územním plánování a stavebním řádu (stavební zákon), a to automatizovaným způsobem nebo v tištěné podobě s tím, že Vaše osobní údaje nebudou zpřístupněny jiným osobám. Vaše osobní údaje poskytnete dobrovolně.

Dále Vás informujeme o Vašem právu žádat o vysvětlení popř. o odstranění nežádoucího stavu, především domníváte-li se, že jsou Vaše osobní údaje zpracovávány v rozporu s ochranou Vašeho soukromého a osobního života nebo v rozporu se zákonem.

Strana 2/2, žádost č. MW9910126223111425

Vodafone Czech Republic a.s.
Náměstí Junkových 2
155 00 Praha 5

Vodafone péče o zákazníky: 800 77 00 77
IČO: 25788001. DIČ: CZ25788001
vodafone.cz

Společnost zapsaná v obchodním rejstříku vedeném Městským soudem v Praze, oddíl B, vložka 6064.





PRO SPOLEČNÉ ZÁJITKY

Vyřizuje: Dundáček Petr

E-mail: petr.dundacek@t-mobile.cz

Rušar mosty, s.r.o.
Jaromír Rušar
Majdalenky 853/19
63800 Brno

Naše značka: E08326/19

V Praze dne: 26.2.2019

Vyjádření a stanovení podmínek pro udělení souhlasu s umístěním stavby v ochranném pásmu sítě technické infrastruktury (TI) společnosti T-Mobile Czech Republic a.s.

Vydané podle § 101 ZÁKONA Č. 127/2005 Sb., o elektronických komunikacích a o změně některých souvisejících zákonů (zákon o elektronických komunikacích – dále jen ZEK), ve znění pozdějších předpisů a §161 zákona č. 183/2006 Sb., o územním plánování a stavebním řádu (stavební zákon) či dle dalších příslušných právních předpisů

Věc: III/0502 Němčany most 0502-2

Stupeň: Jiný důvod

Na základě předložených projektových podkladů dáváme **souhlasné stanovisko k vydání Územního souhlasu / rozhodnutí (Stavebního povolení) a následně souhlas s realizací stavby.**

Dle předložených dokladů nedojde ke kolizi s technickou infrastrukturou společnosti **T-Mobile Czech Republic a.s.**

Toto stanovisko má platnost 1 rok.

Vydané stanovisko nelze prodloužit. Po uplynutí platnosti zadejte žádost o nové stanovisko.

T-Mobile
T-Mobile Czech Republic a.s.
Tomášova 2144/1
148 00 Praha 4
IČ 649 49 681, DIČ CZ64949681

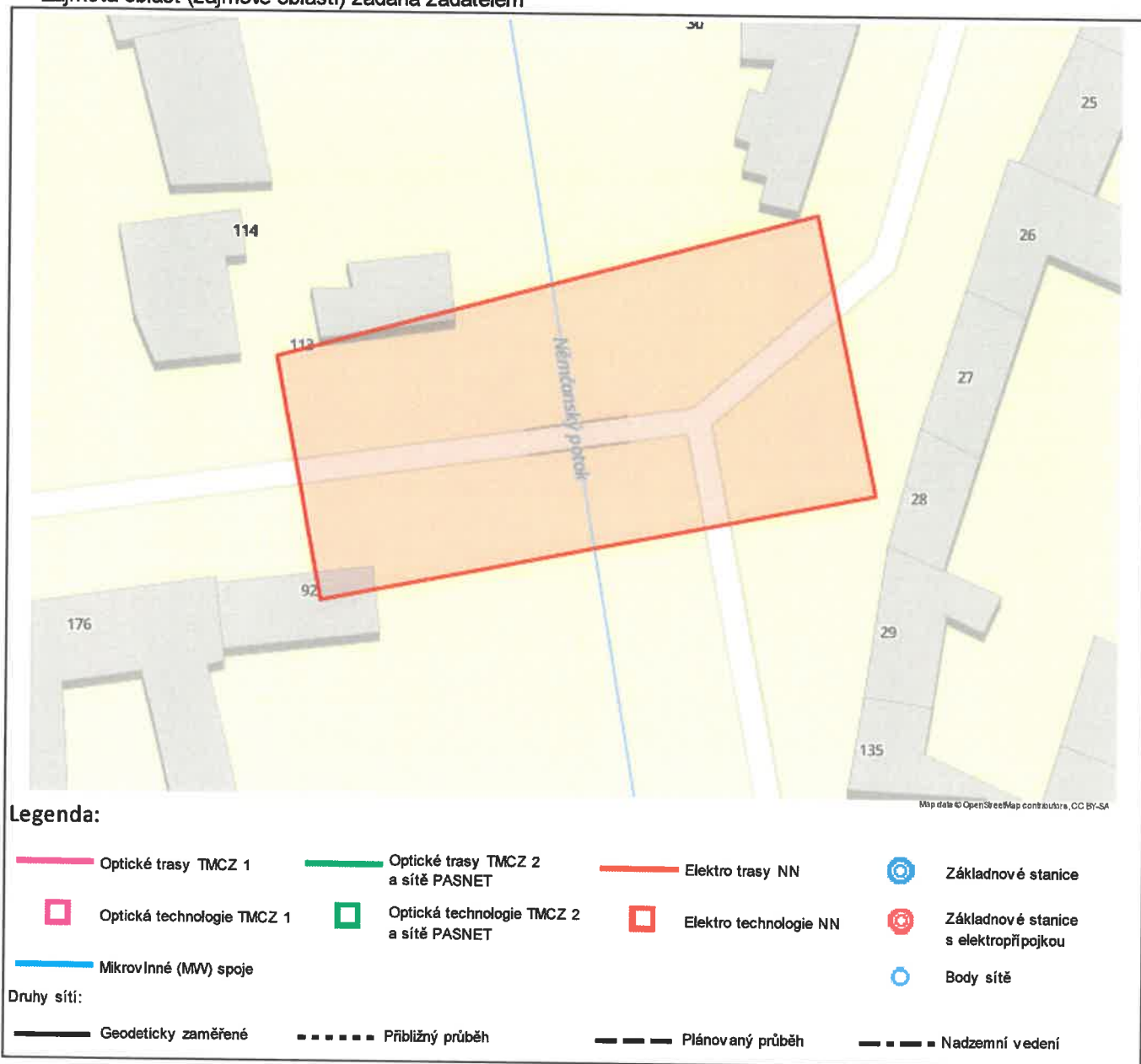
Ochrana sítí
Technologický úsek

V případě doplňujících dotazů vždy uvádějte v „Předmětu“ e-mailu číslo jednací.

Příloha č. 2

Situační plánek

Zájmová oblast (zájmové oblasti) zadaná žadatelem



Geometrie zájmové oblasti (zájmových oblastí) žádosti ve formátu WKT a souřadnicovém systému S-JTSK. Zkopírováním textu lze geometrii zobrazit v jakémkoli softwaru podporujícím formát WKT.

POLYGON((-576049.58 -1166820.29,-576047.72 -1166843.18,-575995.6 -1166838.42,-575998.51 -1166812.09,-576049.58 -1166820.29))



Rušar mosty, s.r.o.
Majdalenky 853/19
63800 Brno

naše značka
5001882811

vyřizuje
Jaroslav Kápička

datum
04.03.2019

Věc:
III/0502 Němčany most 0502-2

K.ú. - p.č.: Němčany

Stavebník: Rušar mosty, s.r.o., Majdalenky 853/19, 63800 Brno

Účel stanoviska: Informace o výskytu sítí (formát PDF)

GasNet, s.r.o., jako provozovatel distribuční soustavy (PDS) a technické infrastruktury, zastoupený GridServices, s.r.o., vydává toto stanovisko:

Toto stanovisko slouží POUZE JAKO INFORMACE o výskytu plynárenského zařízení a plynovodních přípojek (dále jen PZ) v zájmovém území vyznačeném v příloze.

V zájmovém území vyznačeném v příloze tohoto stanoviska, nebo jeho blízkosti se NACHÁZÍ provozovaná PZ ve vlastnictví nebo správě GasNet, s.r.o. - viz příloha s informativní polohou PZ a informací v legendě. Upozorňujeme, že se v zájmovém území vyznačeném v příloze tohoto stanoviska mohou nacházet PZ, která jsou ve fázi výstavby a doposud nebyla předána GasNet, s.r.o. k provozování. Taktéž se v zájmovém území mohou nacházet PZ jiných vlastníků či správců, případně i dlouhodobě nefunkční/neprovozovaná PZ bez dostupných informací o jejich poloze a vlastnictví. Tato PZ NEJSOU v příloze vyznačena a nejsou předmětem tohoto stanoviska.

Toto stanovisko LZE použít pro:

- případné upřesnění polohy PZ jeho vytyčením. Vytyčení provede příslušná regionální oblast a to ZDARMA. Při žádosti uvede žadatel naši značku (číslo jednací) uvedenou v úvodu tohoto stanoviska. Objednání vytyčení se provádí na portálu Distribuce plynu online: <https://dpo.gasnet.cz/zadost-o-vytyceni>.

Toto stanovisko NELZE použít pro:

- jednání s orgány státní správy ve věcech územního plánování a stavebního řádu dle zákona č. 183/2006 Sb. v platném znění
- územní řízení, řízení o územním souhlasu, veřejnoprávní smlouvy pro umístění stavby, zjednodušené územní řízení, ohlášení, stavební řízení, společné územní a stavební řízení, veřejnoprávní smlouvu o provedení stavby nebo oznámení stavebního záměru s certifikátem autorizovaného inspektora.
- realizaci stavby a rovněž nenahrazuje stanovisko k dokumentaci stavby.

Pokud chcete využít poskytnuté informace pro zpracování projektové dokumentace, sdělujeme Vám tyto další informace:

1) O poskytnutí polohy stávajících PZ ve správě GasNet, s.r.o. v digitální podobě (dgn,dwg) lze požádat prostřednictvím služby Vektorová data, která je dostupná na <https://dpo.gasnet.cz/zadost-o-vektorova-data>. Tato služba je určena odborné veřejnosti (projekční firmy) a obcím a krajům (oblast územního plánování).

2) Projektovou dokumentaci, ve které budou zakreslena PZ dle poskytnutých mapových nebo elektronických podkladů, požadujeme předložit k odsouhlasení podáním žádosti na portálu Distribuce plynu online <https://dpo.gasnet.cz/zadost-o-stanovisko>.

3) Dokumentace bude vypracována ve smyslu stavebního zákona č. 183/2006 Sb. ve znění pozdějších předpisů.

GridServices, s.r.o.

Plynárenská 499/1
Zábřovice
602 00 Brno
T +420532221111
F +420545578571
E vaclav.dolezal@innogy.com
I www.gridservices.cz
IČ: 27935311
DIČ: CZ27935311

Zapsán do obchodního rejstříku:
Krajský soud v Brně
oddíl C, vložka 57165
26.07.2007

Bankovní spojení:
Československá obchodní banka,
a.s.
Číslo účtu: 17837923
Kód banky: 0300

4) Pokud v poskytnutých mapových podkladech naleznete informaci o PLÁNOVANÉ STAVBĚ PŘED REALIZACÍ, jedná se o situaci, kdy v zájmovém území nebo v jeho blízkosti se připravuje plynárenská stavba (rekonstrukce, nová výstavba, přeložka). V případě, že se bude jednat o připravovanou investici GasNet, s.r.o., požadujeme Vaši stavbu koordinovat s naším záměrem.

5) Pokud v poskytnutých mapových podkladech naleznete informaci o PROVEDENÉ VÝSTAVBĚ, KTERÁ NENÍ UVEDENA DO PROVOZU, jedná se o situaci, kdy v zájmovém území nebo v jeho blízkosti je vybudováno PZ, které bude v blízké době uvedeno do provozu. Na tato PZ se vztahují ochranná, případně bezpečnostní pásma dle zákona č. 458/2000 Sb. ve znění pozdějších předpisů. Informace o možnosti poskytnutí digitálních dat (dgn,dwg) a podmínky výdeje získáte na adrese: <http://www.gasnet.cz/cs/zadost-o-vektorova-data/>.

6) Pokud Vaše zájmové území protíná PÁSMO VLIVU ANODOVÉHO UZEMNĚNÍ SKAO, je třeba individuálního posouzení v závislosti na připravované stavbě. V tomto případě kontaktujte techniky odboru externích požadavků zákazníků: Zdeněk Kocourek, Ing. Martin Majkut (zdenek.kocourek@innogy.com, martin.majkut@innogy.com), kteří Vám poskytnou podrobné informace.

7) V případě potřeby dalších informací k poskytnutým mapovým podkladům kontaktujte technika externích požadavků prostřednictvím Kontaktního systému <http://www.gasnet.cz/cs/kontaktni-system/> (Stanovisko k existenci sítě a ke stavbě NEplynárenského zařízení).

Plynofikace nemovitosti:

Požadavek na připojení nového odběrného místa nebo technické změny u existujícího odběrného místa musí být projednán prostřednictvím žádosti o připojení k distribuční soustavě. Podrobné informace naleznete na stránkách GasNet, s.r.o. <https://www.gasnet.cz/cs/zakaznik/>.

V případě, že plánovaná plynofikace vyvolá rozšíření plynovodní sítě (připojení více odběrných míst), musí být toto projednáno s vlastníkem sítě GasNet, s.r.o.. Podrobné informace naleznete na stránkách <https://www.gasnet.cz/cs/obec-developer/>.

Stanovisko bylo vygenerováno na základě Vaší žádosti automaticky.

Toto stanovisko platí pouze pro území vyznačené v příloze tohoto stanoviska a to 24 měsíců ode dne jeho vydání.

Za správnost a úplnost dokumentace předložené s žádostí včetně jejího souladu s platnými předpisy plně zodpovídá její zpracovatel. Stanovisko nenahrazuje případná další stanoviska k jiným částem stavby.

V případě další korespondence nebo jednání (např. změna stavby) uvádějte naši značku - 5001882811 a datum tohoto stanoviska. Kontakty jsou k dispozici na www.gridservices.cz nebo NONSTOP zákaznická linka 800 11 33 55.

GasNet, s.r.o.
zastoupená společností GridServices, s.r.o., IČ 279 35 311
Jaroslav Kápička
Vedoucí zpracování externích požadavků
Odbor zpracování externích požadavků

Přílohy: Detailní zákres plynárenského zařízení

Provozovatel DS: GasNet, s.r.o.; Stavebník: Rušar mosty, s.r.o., Majdalenky 853/19, 63800 Brno. K.ú.: Němčany.





E.ON Distribuce, a.s., F. A. Gerstnera 2151/6, 370 01 České Budějovice

Rušar mosty, s.r.o.
Jaromír Rušar
Majdalenky 853/19
63800 Brno

České Budějovice 26.02.2019

Vyjádření o existenci zařízení distribuční soustavy (elektrická síť) ve vlastnictví E.ON Distribuce, a.s. a podmínkách práce v jeho blízkosti.

Investor stavby: Rušar mosty, s.r.o.
Název stavby: III/0502 Němčany most 0502-2
Místo stavby: KÚ Němčany (702901), žadatelem vyznačené
zájmové území

Toto vyjádření slouží pro informaci o stávajícím elektrickém zařízení distribuční soustavy vlastněném a provozovaném společností E.ON Distribuce, a.s. a není vyjádřením pro územní a stavební řízení. Pro získání vyjádření k územnímu a stavebnímu řízení, prosím, postupujte dle níže uvedených bodů. Kontakty na správce zařízení jsou uvedeny v závěru tohoto vyjádření.

V zájmovém území výše uvedené stavby se nachází:

Nadzemní vedení NN

Dovolte, abychom Vás upozornili, že dotčené venkovní elektrické vedení je provozováno ve veřejném zájmu a chráněno zákonem. Při provádění stavebních prací a následně při užívání hotové stavby je proto nutné zajistit, aby nedošlo k jeho poškození ani k ohrožení jeho bezpečného a spolehlivého provozu zejména tím, že zajistíte:

1. Zpracování podmínek uvedených v tomto vyjádření a zakreslení trasy vedení vyskytujícího se v zájmovém území do projektové dokumentace s podrobným zákresem a okótováním umístění stavby.
2. Předložení projektové dokumentace se zpracovanými podmínkami správci zařízení k vydání souhlasu s činností a stavbou v blízkosti zařízení distribuční soustavy. Žádost o souhlas s činností a stavbou v blízkosti zařízení je možné podat elektronickým způsobem na

E.ON Distribuce, a.s.
Poskytování informací k sítím
F. A. Gerstnera 2151/6
370 01 České Budějovice
www.eon-distribuce.cz

David Remeš
T +420-54514-1961
david.remes@eon.cz

Naše značka
D8610-16307927

Sídlo společnosti:
F.A. Gerstnera 2151/6
České Budějovice 7
370 01 České Budějovice
Společnost je zapsána
v Obchodním rejstříku
vedeném Krajským soudem
v Českých Budějovicích,
oddíl B., vložka 1772
IČ: 28085400

Číslo žádosti: 16307927



www.eon-distribuce.cz → Souhlas s činností a stavbou v blízkosti zařízení.

3. Při provádění stavebních prací nesmí dojít k poškození a znepřístupnění zařízení distribuční soustavy.
4. Provádění stavebních prací v blízkosti venkovního elektrického vedení přináší zvýšené riziko ohrožení života nebo zdraví elektrickým proudem a zvýšené riziko poškození majetku. Při provádění stavby je povinností všech zúčastněných osob zajistit dodržování požadavků bezpečnosti a ochrany zdraví při práci, což mj. stanovuje Stavební zákon č. 183/2006 Sb., Zákon o BOZP č. 309/2006 Sb., a nařízení vlády č. 591/2006 Sb.. Z tohoto důvodu je nutné, abyste zajistili:
 - a. Provádění výkopových prací v blízkosti nadzemního vedení NN tak, aby nedošlo k narušení jejich stability a uzemňovací soustavy, nebo nebyl jinak ohrožen provoz tohoto zařízení a bezpečnost osob.
 - b. Dodržování platných ustanovení norem stanovujících podmínky pro práci v blízkosti elektrických vedení ČSN EN 50 110-1 a PNE 33 3302, zvláště pak minimální dovolené vzdálenosti od vedení:

Vybrané vzdálenosti/provedení vodičů	Holé vodiče	Izolované vodiče
Nad budovami		
Nad neschůdnými částmi (sklon > 15°), vzdorující ohni	0,5 m	0,3 m
Nad schůdnými částmi (sklon ≤ 15°), vzdorující ohni	4 m	3 m
Na budovách		
K budovám a jejich částem nebo vybavením	0,2 m	0,1 m
Kolem zedních oken		
Před oknem (pouze stávající vedení)	2 m	1 m
Nad oknem	0,2 m	0,2 m
Vedle okna	0,5 m	0,5 m
Pod oknem	1 m	1 m
Kolem střešních oken		
Před oknem	3 m	2 m
Nad oknem	1 m	1 m
Vedle okna	1 m	1 m
Pod oknem	1 m	1 m

5. Výsledná stavba musí splňovat obecné požadavky na výstavbu a nesmí svým stavem ohrožovat životy, zdraví, bezpečnost nebo majetek třetích osob. **Upozorňujeme, že pokud nebudou dodrženy výše uvedené vzdálenosti od venkovního elektrického vedení, půjde o porušení těchto obecných požadavků, což v krajním případě může znamenat i nemožnost užívání stavby nebo nařízení odstranění stavby dle Stavebního zákona 183/2006 Sb.**



6. Ohlášení jakéhokoliv poškození distribučního a sdělovacího zařízení na telefonním čísle Poruchové služby **800 22 55 77**.

Kontakty správců zařízení:

VN+NN

Regionální správa, Zdeněk Novák,
tel.: 54514-5044,
email: zdenek.novak@eon.cz

Vyjádření má platnost do 26.02.2021.

Upozorňujeme na možnou polohovou odchylku vedení v přiložené situaci s informativním zákresem sítí.

Do přiložené a námi orazítované situace jsme **informativně** zakreslili:

- zeleně čárkovaně nadzemní vedení NN

Ke všem dalším souvisejícím jednáním předložte, prosím, toto vyjádření.

Vyjádření nenahrazuje a neuvádí připojovací podmínky. V případě, že požadujete připojení nového odběrného místa můžete podat žádost elektronicky na www.eon-distribuce.cz.

S přátelským pozdravem

E.ON Distribuce, a.s.

E.ON Distribuce, a.s.
F. A. Gerstnera 2151/6
České Budějovice 7
370 01 České Budějovice

Příloha: Orazítovaná situace s informativním zákresem sítí

This is a detailed cadastral map of a residential area in Berlin. The map shows various property lots, many of which are numbered. A red polygon highlights a specific area of interest, which includes lots 113, 161, 160, and 114. The map also shows streets and other landmarks, such as a church (K) and a school (S). A scale bar at the bottom indicates distances from 0 to 25 meters.

Key features and lot numbers visible on the map include:

- Highlighted Area (Red Polygon):**
 - Lot 113
 - Lot 161
 - Lot 160
 - Lot 114
- Other Lot Numbers:** 227, 81/1, 80, 30, 108/2, 107, 25, 84, 26, 85, 27, 86, 28, 87, 29, 88, 135, 163, 74, 97/1, 63/2, 2916/8, 2916/10, 2928/5, 2928/2, 2929/4, 176, 97/2, 99, 63/1, 63/4, 81/2.
- Streets and Landmarks:**
 - Church (K)
 - School (S)
 - Arrow pointing down
- Scale:** 0, 5, 10, 15, 20, 25m

e-on
E.ON Distribuce, s.r.o.
F. A. Gerstnera 2151/6
České Budějovice 7
370 01 České Budějovice



E.ON Distribuce, a.s., F. A. Gerstnera 2151/6, 370 01 České Budějovice

Rušar mosty, s.r.o.
Ing. Vendula Hlavová
Slavíčková 1a
638 00 Brno

České Budějovice, 30.07.2019

**Vyjádření o existenci zařízení distribuční soustavy (elektrická síť)
ve vlastnictví E.ON Distribuce, a.s. a podmínkách práce v jeho blízkosti.**

Investor stavby: Správa a údržba silnic Jihomoravského kraje
Název stavby: III/0502 Němčany most 0502-2
Místo stavby: k.ú. Němčany, dle dodané PD

Toto vyjádření slouží pro informaci o stávajícím elektrickém zařízení distribuční soustavy vlastněném a provozovaném společností E.ON Distribuce, a.s. a je vyjádřením pro územní a stavební řízení.

V zájmovém území výše uvedené stavby se nachází:

Nadzemní vedení VN
Distribuční trafostanice VN/NN
Nadzemní vedení NN

Ke stavbě a činnosti v ochranných pásmech zařízení distribuční soustavy je investor povinen zajistit si písemný souhlas ve smyslu § 46 odst. 11 zákona č. 458/2000 Sb., o podmínkách podnikání a výkonu státní správy v energetických odvětvích, v platném znění.

Vaše podklady jsme předali správci zařízení, který vydá stanovisko k činnosti a stavbě v ochranném pásmu. Stanovisko obdržíte nejpozději do 30 dnů od vystavení tohoto vyjádření. Kontakty na správce zařízení jsou uvedeny v závěru tohoto vyjádření.

Dovolte, abychom Vás upozornili, že při provádění zemních nebo jiných prací, které mohou ohrozit předmětné distribuční a sdělovací zařízení, jste povinni dle zákona č. 309/2006 Sb. a nařízení vlády č. 591/2006 Sb. učinit

E.ON Distribuce, a.s.
Poskytování informací k
sítím
F. A. Gerstnera 2151/6
370 01 České Budějovice
www.eon-distribuce.cz

David Remeš
T +420-54514-1961
david.remes@eon.cz

Naše značka
D8610-16342889

Sídlo společnosti:
F.A. Gerstnera 2151/6
České Budějovice 7
370 01 České Budějovice
Společnost je zapsána
v Obchodním rejstříku
vedeném Krajským soudem
v Českých Budějovicích,
oddíl B., vložka 1772
IČ: 280 85 400
DIČ: CZ28085400

veškerá opatření, aby nedošlo ke škodám na výše uvedeném zařízení, na majetku nebo na zdraví osob elektrickým proudem, zejména tím, že zajistíte:

1. Zakreslení trasy nadzemního i podzemního vedení, vyskytujícího se v zájmovém území, do všech vyhotovení prováděcí dokumentace.
2. Vyřešení způsobu provedení případných křížovatek a souběhů uvažované stavby s distribučním a sdělovacím zařízením v projektové dokumentaci a toto bude odpovídat ČSN 33 2000-5-52, ČSN 73 6005 a PNE 33 3302.
3. Objednání přesného vytýčení distribuční sítě (trasy kabelu) v terénu a to nejméně 14 dnů před zahájením prací v blízkosti podzemního kabelového vedení. V případě, že nebude možné trasu kabelu bezpečně určit pomocí vytyčovacího zařízení, je investor zemních prací povinen pro jednoznačné stanovení jeho polohy provést na určených místech a v nezbytném rozsahu ruční odkrytí kabelu podle pokynů zaměstnanců E.ON Distribuce, a.s. (dále jen ECD). **Vytýčení kabelů VN, NN zajistí Roman Bugar, tel.: 54514-3691, email: roman.bugar@eon.cz.**
4. Provádění zemních prací v ochranném pásmu kabelového vedení výhradně klasickým ručním nářadím bez použití jakýchkoli mechanismů s nejvyšší opatrností, nebude-li provozovatelem zařízení stanoveno jinak.
5. Výkopové práce v blízkosti nadzemního vedení NN budou prováděny tak, aby nedošlo k narušení stability podpěrných bodů a uzemňovací soustavy, nebo nebyl jinak ohrožen provoz zařízení a bezpečnost osob. Zároveň požadujeme dodržovat platná ustanovení norem ČSN EN 50 110-1 a PNE 33 3302, zvláště pak minimální dovolené vzdálenosti od vedení.
6. Při provádění stavebních prací nesmí dojít k poškození a znepřístupnění zařízení distribuční soustavy.
7. Ohlášení jakéhokoli poškození distribučního a sdělovacího zařízení na telefonním čísle Poruchové služby **800 22 55 77**.

Kontakty správců zařízení:

VN+NN:

Regionální správa, Zdeněk Novák, tel.: 54514-5044,
email: zdenek.novak@eon.cz

Vyjádření má platnost do 30.07.2021.

Upozorňujeme Vás na možnou polohovou odchylku vedení v přiložené situaci s informativním zákresem sítí

Do přiložené a námi orazítované situace jsme **informativně** zakreslili:

- červeně čárkovaně nadzemní vedení VN
- zeleně čárkovaně nadzemní vedení NN

Při vytýčení trasy zařízení i ke kontrole před záhozem a ke všem dalším souvisejícím jednáním předložte, prosím, toto vyjádření.

Vyjádření nenahrazuje a neuvádí připojovací podmínky. V případě, že požadujete připojení nového odběrného místa můžete podat žádost elektronicky na www.eon-distribuce.cz.

S přátelským pozdravem

E.ON Distribuce, a.s.

E.ON Distribuce, a.s.
F. A. Gerstnera 2151/6
České Budějovice 7
370 01 České Budějovice

048

Příloha: Orazítkováná situace s informativním zákresem sítí

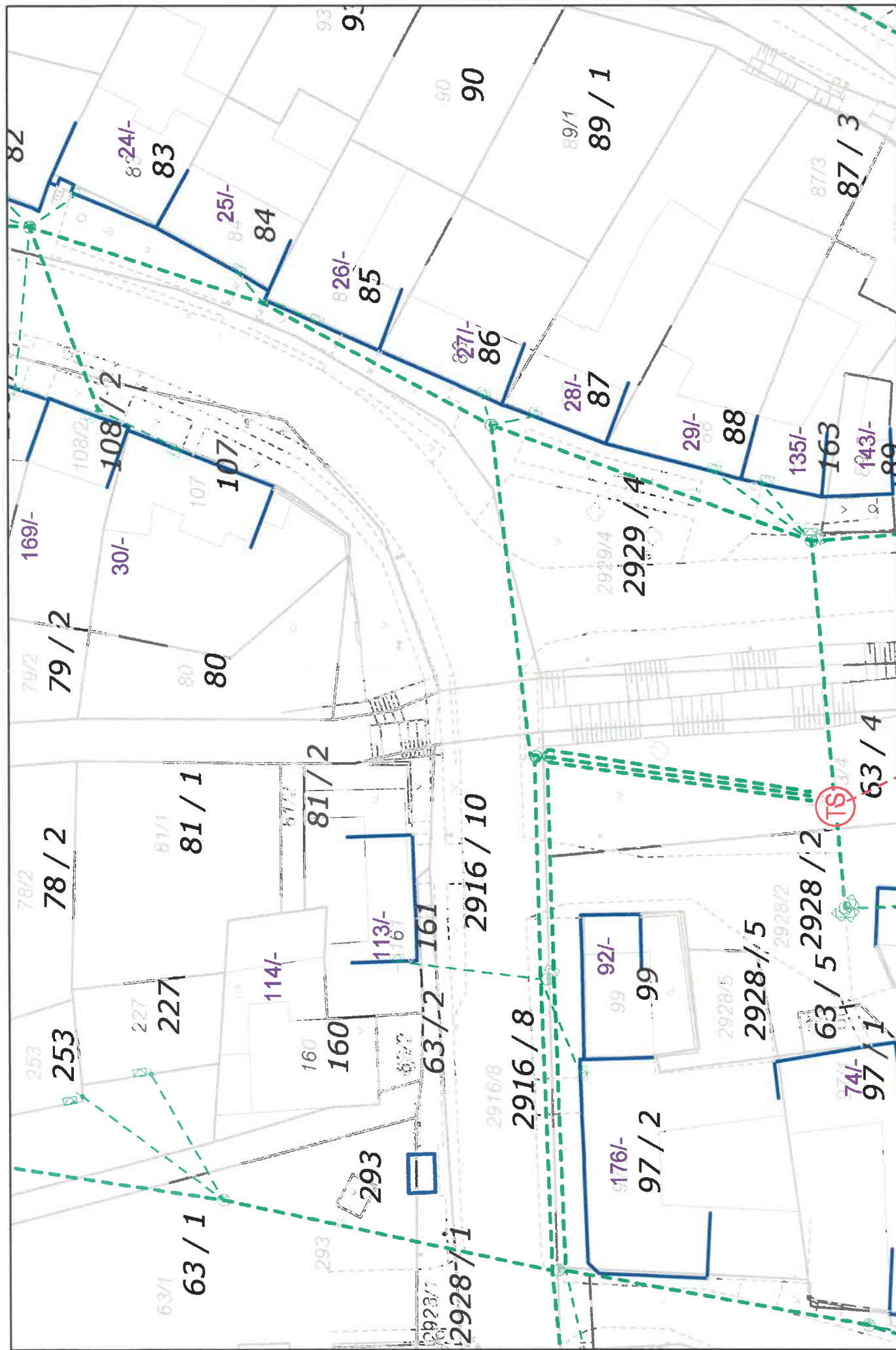
Následující oddíl se vyplňuje v případě žádosti o udělení souhlasu se zjednodušeným územním řízením nebo s uzavřením veřejnoprávní smlouvy

Udělení souhlasu (pro platnost udělení souhlasu je nutný podpis a razítko oprávněného pracovníka ECD)

Souhlasíme – Nesouhlasíme se zjednodušeným územním řízením

Souhlasíme – Nesouhlasíme s uzavřením veřejnoprávní smlouvy

E.ON Distribuce, a.s.





E.ON Distribuce, a.s., F. A. Gerstnera 2151/6, 370 01 České Budějovice

Rušar mosty, s.r.o.
Ing. Vendula HLAVOVÁ
Slavíčkova 1a
638 00 Brno

E.ON Distribuce, a.s.
Regionální správa Prostějov
Poděbradovo nám. 2
797 27 Prostějov
www.eon-distribuce.cz

Silvie Grulichová
T +420-582 323 824
silvie.grulichova@eon.cz

Naše značka
S46170-16343522

Prostějov, 01.08.2019

Podmíněný souhlas se stavbou a činností v ochranném pásmu zařízení distribuční soustavy (elektrická síť) ve vlastnictví E.ON Distribuce, a.s.

Toto vyjádření slouží pro potřeby řádného umístění, výstavby a užívání stavby a je vyjádřením pro územní a stavební řízení.

Předložili jste nám žádost o vyjádření ke stavbě a činnosti v ochranném pásmu:

Nadzemní vedení VN
Distribuční trafostanice VN/NN
Nadzemní vedení NN

Jedná se o akci: „**III/0502 Němčany most 0502-2**“. K zásahům do ochranného pásma dochází v místě stavby: k.ú. Němčany, dle dodané PD.

Souhlasíme s provedením výše uvedené akce v ochranném pásmu zařízení distribuční soustavy při splnění těchto podmínek:

- 1) V ochranných pásmech (dále jen OP) zařízení distribuční soustavy budou při realizaci uděleného souhlasu dodrženy podmínky dle § 46 odst. 8 zákona č. 458/2000 Sb., v platném znění, kde se konstatuje, že v OP těchto zařízení je zakázáno pod písmeny:**
 - c) provádět činnosti, které by mohly ohrozit spolehlivost a bezpečnost provozu těchto zařízení nebo ohrozit život, zdraví či majetek osob**
 - d) provádět činnosti, které by znemožňovaly nebo podstatně znesnadňovaly přístup k těmto zařízením.**
- 2) Udělený souhlas je podmíněn realizací přeložky nadzemního vedení NN, které je v kolizi s plánovanou opravou mostu. Na přeložku je**

Sídlo společnosti:
F.A. Gerstnera 2151/6
České Budějovice 7
370 01 České Budějovice
Společnost je zapsána
v Obchodním rejstříku
vedeném Krajským soudem
v Českých Budějovicích,
oddíl B., vložka 1772
IČ: 280 85 400
DIČ: CZ28085400

Číslo žádosti: 16343522

nutné podat samostatnou žádost, o kterou si investor neprodleně požádá.

- 3) **Zakreslení trasy nadzemního i podzemního vedení vyskytujícího se v zájmovém území do všech vyhotovení prováděcí dokumentace a jeho vyznačení dobře viditelným způsobem přímo v terénu. Jedná se zejména o místa křížení či souběhu trasy vedení s trasou pohybu mechanizace, s trasou vedení výkopů a podobně tak, aby pracující na staveništi byli o hranicích ochranného pásma trvale informováni.**
- 4) **Objednání přesného vytýčení distribuční sítě (trasy kabelu) v terénu a to nejméně 14 dnů před zahájením prací v blízkosti podzemního kabelového vedení.** V případě, že nebude možné trasu kabelu bezpečně určit pomocí vytyčovacího zařízení, je investor zemních prací povinen pro jednoznačné stanovení jeho polohy provést na určených místech a v nezbytném rozsahu ruční odkrytí kabelu podle pokynů zaměstnanců E.ON Distribuce, a.s. (dále jen ECD). **Vytýčení kabelů VN, NN zajistí Roman Bugár, tel.: 54514-3691, email: roman.bugar@eon.cz.**
- 5) **Provádění zemních prací v ochranném pásmu kabelu výhradně klasickým ručním náradím bez použití jakýchkoli mechanismů s nejvyšší opatrností, nebude-li provozovatelem zařízení stanoveno jinak.**
- 6) **Vhodné zabezpečení obnaženého kabelu (podložení, vyvěšení, ...), aby nedošlo k jeho poškození poruchou nebo nepovolanou osobou a označení výstražnými tabulkami, bude provedeno podle pokynů pracovníka ECD. Další podmínky pro zabezpečení našeho zařízení si vyhradujeme při vytýčení nebo po jeho odkrytí.**
- 7) **Vyřešení způsobu provedení souběhů a křížení výše zmíněné akce s rozvodným zařízením musí odpovídat příslušným ČSN.**
- 8) **Přizvání zástupce ECD ke kontrole křižovatek a souběhů před záhozem výkopu. O kontrole bude proveden zápis do montážního nebo stavebního deníku. Při nedodržení této podmínky, budou poruchy vzniklé na zařízení odstraňovány na náklady investora stavby.**
- 9) **Po dokončení musí stavba z pohledu ochrany před provozními a poruchovými vlivy distribuční soustavy odpovídat příslušným normám, zejména PNE 33 3301, PNE 33 3302, PNE 34 1050, ČSN EN 50 341-1, PNE 33 0000-1, ČSN EN 50 522, ČSN EN 61 936-1.**
- 10) **Po dokončení stavby a činnosti připomínáme, že v OP zařízení je dále zakázáno:**
 - a) **zřizovat bez souhlasu vlastníka těchto zařízení stavby či umisťovat konstrukce a jiná podobná zařízení, jakož i uskláňovat hořlavé a výbušné látky**
 - b) **provádět bez souhlasu jeho vlastníka zemní práce**
 - c) **u nadzemního vedení nechávat růst porosty nad výšku 3 m**

- d) u podzemního vedení vysazovat trvalé porosty a přejíždět vedení mechanizmy o celkové hmotnosti nad 6t.
- 11) V projektové dokumentaci a při stavbě budou respektovány podmínky uvedené ve vyjádření o existenci zařízení distribuční soustavy ve vlastnictví a provozování ECD a podmínkách práce v jeho blízkosti ze dne 30.07.2019.
- 12) Veškerá stavební činnost v OP distribučního a sdělovacího zařízení bude před jejím zahájením konzultována s příslušným správcem zařízení (kontakty na správce zařízení jsou uvedeny v závěru tohoto vyjádření), který stanoví bezpečnostní opatření pro práce v OP příslušného rozvodného zařízení dle platné ČSN EN 50 110-1.
- 13) **Veškeré práce s mechanizací, jejichž části se za provozu mohou přiblížit k vodičům v OP nadzemního vedení 22 kV a výkopové práce v OP podzemního vedení 22 kV, je nutno provádět za beznapěťového stavu vedení a vypnutí požadujeme objednat nejméně 25 kalendářních dnů předem.**

Kontakty správců zařízení:

VN+NN

Regionální správa, Zdeněk Novák, tel.: 54514-5044, email: zdenek.novak@eon.cz

V případě nedodržení vzdáleností a podmínek dle norem a platných právních předpisů, nesouhlasíme po ukončení stavby s její kolaudací.

S přátelským pozdravem

E.ON Distribuce, a.s.



E.ON Distribuce, a.s.
F. A. Gerstnera 2151/6
České Budějovice 7
370 01 České Budějovice

259

Monika Kolaříková, Rušar mosty

Od: info [info@netfree.cz]
Odesláno: 28. února 2019 15:16
Komu: Monika Kolaříková, Rušar mosty
Předmět: Re: Existence sítě Němčany

Dobrý den, v blízkosti mostu je vedení optického kabelového rozvodu nadzemním vedením v linii s el. vedením společnosti EON. Za NetFree s.r.o. dne 28.02.2019 Radim Slavík

Dne 2019-02-26 09:26, Monika Kolaříková napsal:

> Dobrý den,
>
> Prosíme o vyjádření.
>
> Děkuji
>
> _____
>
> MONIKA KOLÁŘÍKOVÁ
>
> _Rušar mosty, s.r.o._
>
> _Slavíčková 1a_
>
> _638 00 BRNO_
>
> _tel: 545 222 037_
>
> _mobil: 777 096 539_
>
> kolarikova@rusar.cz
>
> www.rusar.cz

Rušar mosty, s.r.o.

Majdalenky 853 /19

63800 Brno

Váš dopis značky / ze dne	Naše značka	Vyřizuje	Místo odeslání / dne
0000060843 / 26.02.2019	UPTS/OS/213637/2019	Simona Hulíková	Praha / 26.02.2019

Věc: Vyjádření k existenci podzemních sítí spol. České Radiokomunikace, a.s.

Účel: Existence sítí

Akce: III/0502 Němčany most 0502-2

K Vaší žádosti o vyjádření k existenci sítí Vám sdělujeme, že ve Vámi vyznačeném/řešeném území nedojde ke styku s žádným podzemním vedením/zařízením v naší správě.

S pozdravem

Za správnost:


České Radiokomunikace a.s.
Skokanská 2117/1
169 00 Praha 6
(53)

Simona Hulíková
Specialista ochrany sítě

Příloha: Daňový doklad

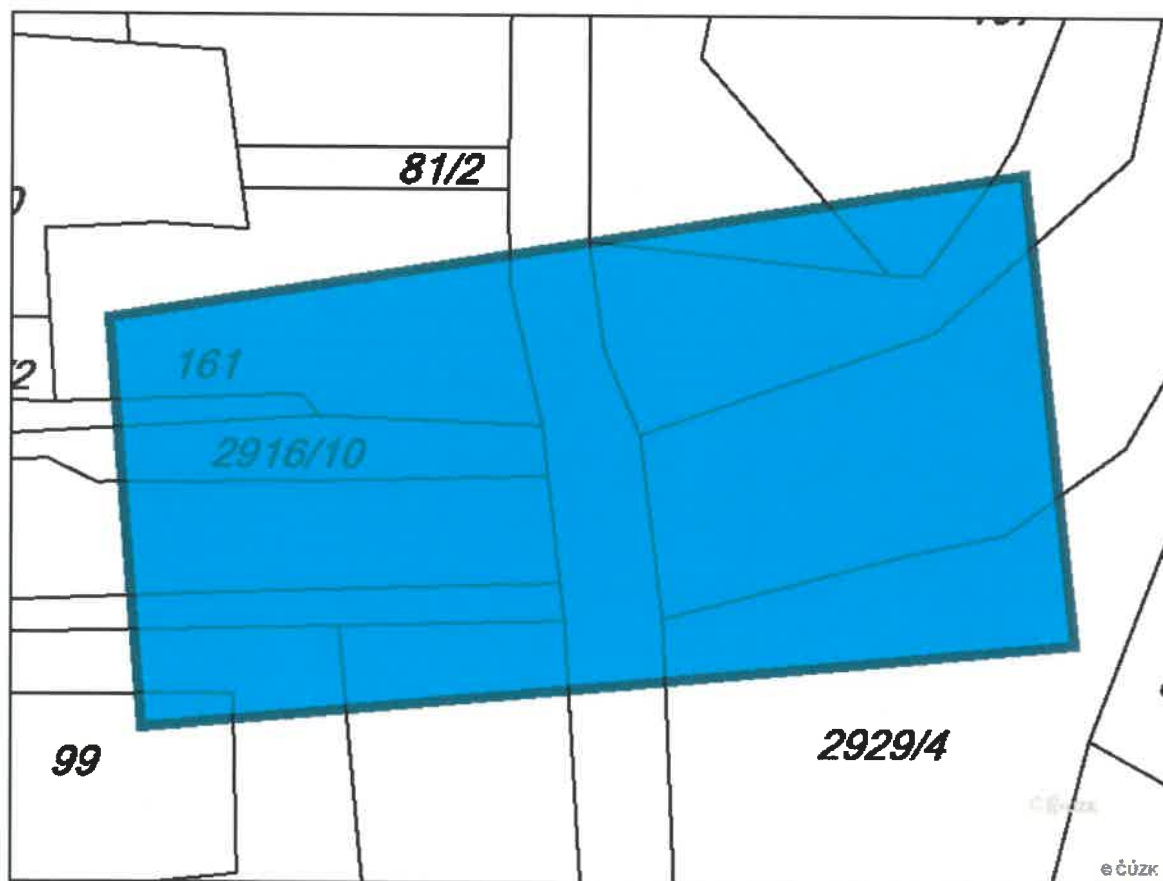
Platnost tohoto vyjádření je jeden rok od data vystavení, tj. do 26.02.2020

PIN: 9603

Úhradu částky za vyjádření provedte na účet Českých Radiokomunikací, a.s. Číslo účtu Českých Radiokomunikací, a.s. vč. variabilního symbolu naleznete na přiloženém Zjednodušeném daňovém dokladu.

Žádost č. j. UPTS/OS/213637/2019

Zájmové území



Poznámka: Upozorňujeme Vás, že toto stanovisko **NELZE** uplatnit pro umístění a provoz větrných elektráren.

Rušár mosty,s.r.o.
Ing Jaromír Rušár
Majdalenky 853/19 853/19
638 00 Brno

Číslo jednací 1201903511

Datum 26.2.2019

Vyřizuje Pavel Kříž

telefon +420 724 815 186

e-mail Pavel.Kriz@cdt.cz

Věc: Souhrnné stanovisko k existenci komunikačního vedení a zařízení ve správě ČD - Telematika a.s. k předprojektové přípravě, studii.

Název stavby: III/0502 Němčany most 0502-2

Při realizaci výše uvedené stavby **NEDOJDE** ke styku se sítí elektronických komunikací, která je chráněna ochranným pásmem dle §102 zák. č. 127/2005 Sb., o elektronických komunikacích.

Toto vyjádření platí pouze pro dokumentaci ověřenou společností ČD - Telematika a.s. a pro rozsah prací na ní vyznačených.

Vyjádření je platné pouze pro zájmové území vyznačené žadatelem včetně důvodu stanoveného žadatelem.

Vyjádření pozbývá platnosti dne 26.2.2021

ČD - Telematika a.s.
Pernerova 2819/2a
130 00 Praha 3





Vodovody a kanalizace Vyškov, a.s.
Brněnská 410/13
682 01 Vyškov

Vyřizuje: odd. GIS
Pavel Duda
Tel: 517 324 958

Stanovisko k existenci sítě

Číslo žádosti	20192567	
---------------	----------	--

Žadatel					
Název organizace	Rušar mosty, s.r.o.	IČ	29362393		
Příjmení, jméno, titul	Rušar Jaromír Ing.				
Obec	Brno	PSČ	63800		
Ulice / č.p. / č.o./	Majdalenky 853/19				
E-mail	hlavova@rusar.cz	Telefon	777096539	Fax	

Stavebník					
Název organizace	Správa a údržba silnic Jihomoravského kraje	IČ	70932581		
Příjmení, jméno, titul					
Obec	Brno	PSČ	60200		
Ulice / č.p. / č.o./	Žerotínovo náměstí 449/3				
E-mail		Telefon		Fax	

Název akce	III 0502 Němčany most ev.č. 0502-2
------------	------------------------------------

V zájmovém území se **nachází** zařízení (vodovod, kanalizace, ochranná pásma a jiné) provozovaná společností Vodovody a kanalizace Vyškov, a. s. (dále jen VAK Vyškov). Tato zařízení jsou v situaci (příloha č. 1) zakreslena orientačně.

Záměr, který se dotýká stávajících zařízení, je možno provádět dle § 23 zák. č. 274/2001 Sb. o vodovodech a kanalizacích pro veřejnou potřebu, ve znění pozdějších předpisů, pouze s písemným souhlasem provozovatele vodovodu a kanalizace.

Projektovou dokumentaci výše uvedené akce požadujeme předložit k odsouhlasení. V komplikovanějších případech (přeložky, prodloužení, dotčení ochranných pásem) na zařízeních provozovaných VAK Vyškov, doporučujeme technické řešení předem konzultovat s pracovníkem technického oddělení VAK Vyškov. V případě požadavku připojení na vodovod nebo kanalizaci je nutno možnost připojení projednat s odd. technických vyjádření.

Podmínky pro zpracování PD:

Při zpracování PD musí být dodržena ČSN 73 6005 Prostorové uspořádání sítí technického vybavení. Při zpracování PD je nutno respektovat ochranná pásma, která jsou vymezena dle § 23 zák. č. 274/2001 Sb. a § 30 zák. č. 254/2001 Sb. ve znění pozdějších předpisů

Toto stanovisko **slouží** pouze k ověření existence inženýrských sítí nebo jiných zájmů společnosti VaK Vyškov, a. s., jako podklad pro informaci o území a ke zpracování investičního záměru nebo projektové dokumentace.

Stanovisko **neslouží** pro účely územního a stavebního řízení nebo k jakémukoliv jinému typu řízení a změně vlastnických vztahů. Pro tyto účely je nutno požádat o technické vyjádření.

Platnost stanoviska je 6 měsíců

Vytyčení provádí na základě objednávky pracovníci VaK Vyškov, a. s.

Ve Vyškově, 26. 7. 2019

Zájmové území	(viz. příloha)
---------------	----------------

Obec Němčany

Příloha č.1

k žádosti 20192567



Legenda

KANALIZACE

- oddílná - splašková
- - - oddílná - splašková (neprověřený průběh)
- jednotná
- - - jednotná (neprověřený průběh)
- oddílná - dešťová
- - - oddílná - dešťová (neověřený průběh)
- komora
- šachta

VODOVOD

- rozvodný řad
- - - rozvodný řad (neprověřený průběh)
- přívodný řad
- - - přívodný řad (neprověřený průběh)
- přípojka
- - - přípojka (neověřený průběh)
- přípojkový uzávěr
- / šoupě
- ⊘ hydrant

Žadatel uděluje společnosti Vak Vyškov, a.s. souhlas, aby ve smyslu ustanovení §11 zákona č. 101/2000 Sb. shromáždil a zpracoval osobní údaje žadatele nebo stavebníka uvedené v této žádosti. K jiným účelům nebude těchto údajů použito.

Vystaveno dne 26. 7. 2019

Platnost do 26. 1. 2020



Vodovody a kanalizace Vyškov, a.s.
Brněnská 410/13, 682 01 Vyškov
Zapsaná v OR KS v Brně, odd. B, vl. 1170
IČO: 49454587, DIČ: CZ49454587

Správa a údržba silnic
Jihomoravského kraje, p.o.

Žerotínovo náměstí 449/3
602 00 Brno

Váš dopis zn./ze dne:

Naše značka:
2019-01762/20192568/TÚ/so

Vyřizuje:
Karel Soldán
k.soldan@vakvyskov.cz

Vyškov dne:
06. 08. 2019

Věc: Vyjádření k PD (stupeň – společné územní rozhodnutí a stavební povolení) na akci „III/0502 Němčany most ev.č. 0502-2“

Předložená projektová dokumentace pro společné územní rozhodnutí a stavební povolení na akci „III/0502 Němčany most ev.č. 0502-2“ řeší předpokládanou realizaci odstranění stávajícího mostu a následnou výstavbu nového mostu na silnici III/0502 v obci Němčany. Po dobu trvání stavby bude provedeno provizorní přemostění potoku s napojením na komunikaci.

Stavba je členěna na stavební objekty:

- SO 181 – dopravní inženýrská opatření
- SO 201 – most ev.č. 0502-2
- SO 202 – provizorní přemostění
- SO 401 – přeložka kabelů CETIN
- SO 402 – přeložka vedení NN E.ON
- SO 403 – přeložka veřejného osvětlení
- SO 404 – přeložka optického vedení NetFree
- SO 405 – přeložka plynu STL

V rámci stavebního objektu SO 202 (provizorní přemostění) je předpokládáno provedení pokládky potrubí propustku v korytě vodního toku. Potrubí bude zasypáno a na koruně násypu bude zřízena provizorní komunikace napojená na stávající silnici.

S realizací stavby souhlasíme.

Ke stavbě sdělujeme následující:

1. Z hlediska dotčení vodních zdrojů a ochranných pásem vodních zdrojů (dále jen OPVZ) ve správě či provozování společnosti VaK Vyškov, a.s. je realizace stavby možná. Lokalita stavby není situována v blízkosti vodního zdroje a v OPVZ, které jsou k dnešnímu dni ve správě či provozování společnosti VaK Vyškov, a.s..
2. Z hlediska dotčení stávajících zařízení v majetku či provozování společnosti VaK Vyškov, a.s. a jejich ochranného pásma je realizace stavby možná.

Sdělujeme, že:


- a) vodovod pro veřejnou potřebu a dešťová kanalizace svedená do vodoteče v obci Němčany je k dnešnímu dni v majetku a provozování společnosti VaK Vyškov, a.s.
- b) splašková kanalizace pro veřejnou potřebu v obci Němčany je v majetku Obce Němčany. Splašková kanalizace v obci Němčany není v provozování společnosti VaK Vyškov, a.s.
- c) vodovodní a kanalizační přípojky jsou v majetku majitelů jednotlivých připojených pozemků či objektů. Průběhy přípojek nemá společnost VaK Vyškov, a.s. v evidenci.
- d) bude provedeno zatrubnění vodoteče a zřízení provizorní komunikace nad vodovodem pro veřejnou potřebu a v ochranném pásmu vodovodu pro veřejnou potřebu v majetku a provozování společnosti VaK Vyškov, a.s.

- e) budou prováděny výkopové, demoliční a stavební práce v blízkosti a nad vodovodem pro veřejnou potřebu, dešťovou kanalizací, výústními objekty na dešťové kanalizaci a objekty na vodovodu pro veřejnou potřebu a dešťové kanalizaci v majetku a provozování společnosti VaK Vyškov, a.s.
 - f) dojde k souběhu a křížení přeložek inž. sítí s vodovodem pro veřejnou potřebu a dešťovou kanalizací v majetku a provozování společnosti VaK Vyškov, a.s.
3. K realizaci stavebního objektu SO 180 (dopravní inženýrská opatření) nemáme připomínek.
4. S realizací stavebního objektu SO 201 (most ev.č. 0502-2) souhlasíme s tím, že:
- a) **musí být v plné míře zachována funkčnost stávajících výústních objektů a dešťové kanalizace** v majetku a provozování společnosti VaK Vyškov, a.s.
 - b) **bude provedeno nové opevnění a úprava stávajících výústních objektů na dešťové kanalizaci a to v součinnosti a dle pokynů pracovníka společnosti VaK Vyškov, a.s. (stř. 03 – ČOV Slavkov u Brna, p. Lifka, tel.: 544221809, email: lifka@vakvyskov.cz).** Náklady hradí investor stavby.
 - c) investor, příp. dodavatel stavby **přizve** provozní středisko společnosti VaK Vyškov, a.s. (stř. 03) **ke kontrole** provádění stavby v blízkosti kanalizačních řadů, zachování funkčnosti dešťové kanalizace a výústních objektů v rámci stavby, provádění úpravy výústních objektů a jejich převzetí po dokončení stavby. O kontrolách a převzetí budou pracovníkem provozního střediska společnosti VaK Vyškov, a.s. (stř. 03) prováděny zápisy do stavebního deníku.
 - d) **při dotčení povrchových znaků na vodovodu pro veřejnou potřebu** (tj. šoupákové a hydrantové poklopy, atd.) **provést pozdvižení či snížení dotčených povrchových znaků, úpravu zákopových souprav, na novou niveletu terénu a to ve spolupráci s provozním střediskem společnosti VaK Vyškov, a.s. (stř.).** O úpravě osazení dotčených povrchových znaků včetně úpravy zákopových souprav a jejich převzetí po dokončení stavby bude pracovníkem provozního střediska společnosti VaK Vyškov, a.s. (stř. 03) proveden zápis do stavebního deníku. Náklady hradí investor stavby.
5. S realizací stavebního objektu SO 202 (provizorní přemostění) a zřízením přemostění nad vodovodem pro veřejnou potřebu a v ochranném pásmu vodovodu pro veřejnou potřebu v majetku a provozování společnosti VaK Vyškov, a.s. souhlasíme s tím, že:
- a) **při dotčení povrchových znaků na vodovodu pro veřejnou potřebu** (tj. šoupákové a hydrantové poklopy, atd.) **provést pozdvižení či snížení dotčených povrchových znaků, úpravu zákopových souprav, na novou niveletu terénu a to ve spolupráci s provozním střediskem společnosti VaK Vyškov, a.s. (stř. 03 – ČOV Slavkov u Brna, p. Lifka, tel.: 544221809, email: lifka@vakvyskov.cz).** O úpravě osazení dotčených povrchových znaků včetně úpravy zákopových souprav a jejich převzetí po dokončení stavby bude pracovníkem provozního střediska společnosti VaK Vyškov, a.s. (stř. 03) proveden zápis do stavebního deníku. Náklady hradí investor stavby.
 - b) poklopy uzávěrů a ostatních armatur na vodárenském zařízení, vč. hlavních uzávěrů vody na odběrném vodovodním zařízení udržovat stále přístupné a funkční po celou dobu trvání stavební činnosti.
 - c) investor, příp. dodavatel stavby **přizve** provozní středisko společnosti VaK Vyškov, a.s. (stř. 03) **ke kontrole** provádění stavby v blízkosti a nad vodovodem pro veřejnou potřebu. O kontrolách a převzetí budou pracovníkem provozního střediska společnosti VaK Vyškov, a.s. (stř. 03) prováděny zápisy do stavebního deníku
 - d) v případě nutnosti přístupu k vodovodnímu řadu (oprava poruchy, apod.) musí být toto pracovníkům a mechanizaci společnosti VaK Vyškov, a.s. umožněno.
6. S realizací stavebního objektu SO 401 (přeložka kabelů CETIN), SO 402 (přeložka vedení NN E.ON), SO 403 (přeložka veřejného osvětlení), SO 404 (přeložka optického vedení NetFree), SO 405 (přeložka plynu STL) souhlasíme s tím, že:
- a) při souběhu a křížení s vodovodem pro veřejnou potřebu a dešťovou kanalizací v majetku a provozování společnosti VaK Vyškov, a.s. bude **dodržena ČSN 736005** Prostorové uspořádání vedení technického vybavení.
 - b) investor, příp. dodavatel stavby **přizve** provozní středisko společnosti VaK Vyškov, a.s. (stř. 03 – ČOV Slavkov u Brna, p. Lifka, tel.: 544221809, email: lifka@vakvyskov.cz) **ke kontrole** souběhu a křížení. Kontrola bude provedena v otevřeném výkopu. O kontrole bude pracovníkem provozního střediska společnosti VaK Vyškov, a.s. (stř. 03) proveden zápis do stavebního deníku.

7. Při provádění výkopových, demoličních a stavebních prací v blízkosti a nad vodovodem kanalizací pro veřejnou potřebu, dešťovou kanalizací a objekty na vodovodu pro veřejnou potřebu a dešťové kanalizaci v majetku a provozování společnosti VaK Vyškov, a.s. dbát zvýšené opatrnosti, aby nedošlo k poškození či narušení potrubí a objektů těchto zařízení.
8. Zákres inž. sítí v majetku či provozování společnosti VaK Vyškov, a.s. je v projektové dokumentaci pouze informativní. Z tohoto důvodu **je nutno min. 7 dní před** zahájením výkopových a stavebních prací objednat u společnosti VaK Vyškov, a.s.:
 - a) vytýčení vodovodního a dešťového kanalizačního řadu (stř. 03 – Slavkov u Brna, p. Lifka, tel.: 544221809, email: lifka@vakvyskov.cz) včetně povrchových znaků a objektů těchto zařízení.
9. Toto vyjádření slouží po účely společného územního rozhodnutí a stavebního povolení vydaného příslušným stavebním úřadem.

Platnost tohoto vyjádření je jeden rok od data vydání.

S pozdravem


VODOVODY A KANALIZACE
VYŠKOV, a.s. ①7
682 01 Vyškov, Brněnská 410/13
Ing. Oldřich Novoměstský
vedoucí technického úseku



Dobrovolný svazek obcí Ligary

Hodějice 41, 684 01 Slavkov u Brna, IČO 72022418
Tel.: 544222721, e-mail: ouherspice@politavi.cz; DS: ju5d5ay

Rušar mosty s.r.o.

Slavičková 1a

638 00 Brno

info@rusar.cz

545 222 037

Váš dopis značky/ze dne:
LIG- 163/2019-Cen.

Vyřizuje:
Lubomír Cenek

Datum:
Hodějice 6.8.2019

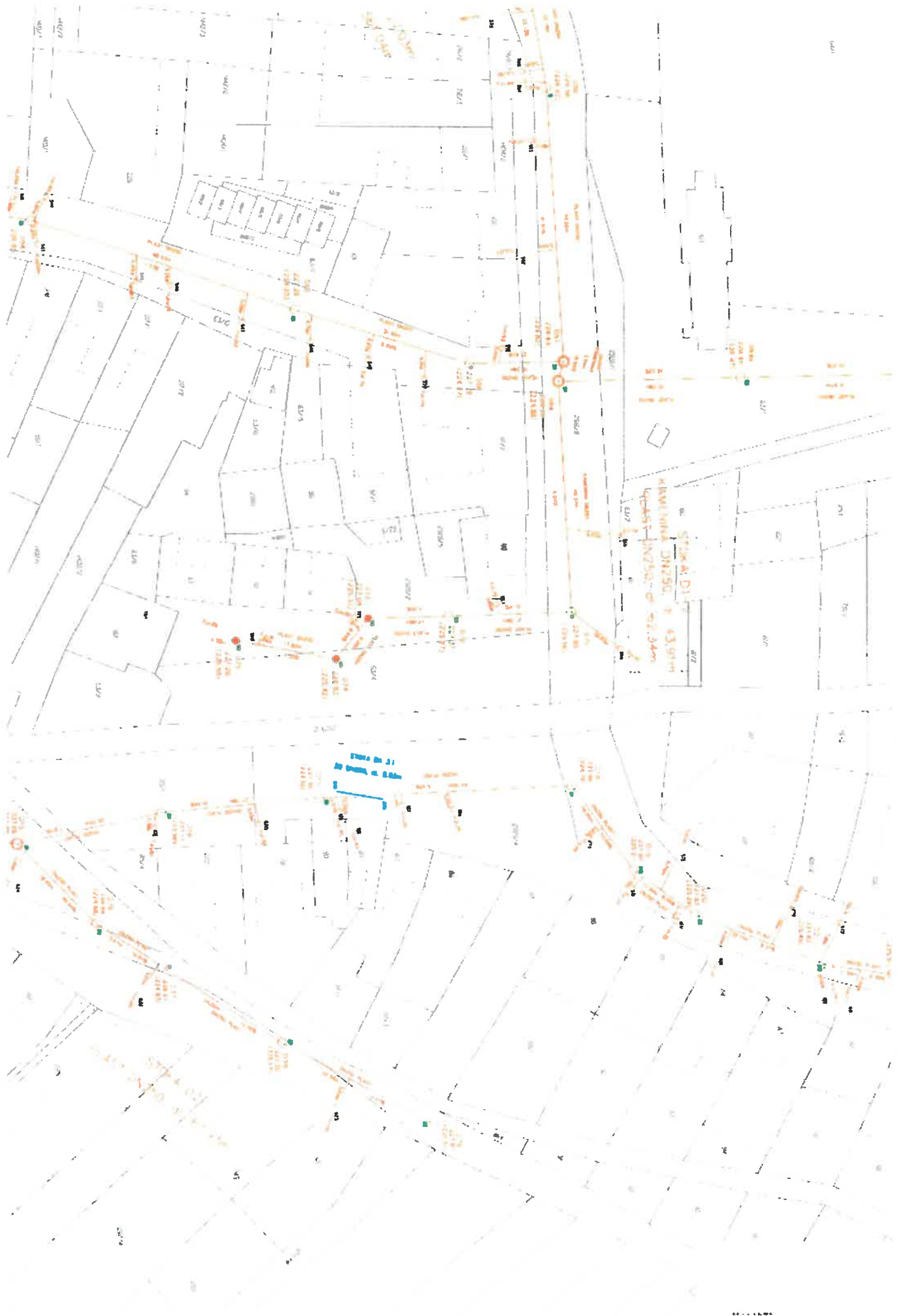
Vyjádření k žádosti o existenci sítí:

Dobrovolný svazek obcí Ligary (Svazek), zastoupený předsedou panem Lubomírem Cenkem, sděluje, že ve Vámi označeném území v k.ú. Němčany se **nachází** kanalizační síť ve vlastnictví DSO Ligary.

V příloze Vám zasíláme zakres průběhu kanalizace.

Dobrovolný svazek obcí
Ligary
Hodějice 41, 684 01 Slavkov u Brna
IČO 72022418, Tel. 544 222 021

Lubomír Cenek, předseda





Dobrovolný svazek obcí Ligary

Hodějice 41, 684 01 Slavkov u Brna, IČO 72022418
Tel.: 544222721, e-mail: ouherspice@politavi.cz; DS: ju5d5ay

Rušar mosty s.r.o.

Slavíčková 1a

638 00 Brno

info@rusar.cz

545 222 037

Váš dopis značky/ze dne:
LIG-190/2019-Cen.

Vyřizuje:
Lubomír Cenek

Datum:
Hodějice 7.8.2019

Vyjádření k žádosti o vydání stanoviska k akci:

„III/0502 Němčany most ev.č. 0502-2“

Vyjádření k projektové dokumentaci pro společné územní a stavební řízení a pro práci v ochranném pásmu kanalizace.

Dobrovolný svazek obcí Ligary (Svazek), zastoupený předsedou panem Lubomírem Cenkem, vydává **souhlasné stanovisko** k projektové dokumentaci pro společné územní a stavební řízení stavby „III/0502 Němčany most ev.č. 0502-2“ vypracovanou Rušar mosty s.r.o., Majdaleny 19, 638 00 Brno z července 2019 v k.ú. Němčany.

Dále vydává **souhlasné stanovisko** pro práci v ochranném pásmu kanalizace.

Konstatujeme, že při výstavbě v zájmovém území **dojde ke střetu s kanalizační sítí** ve vlastnictví svazku obcí Ligary.

Z tohoto důvodu budou dodrženy tyto podmínky:

- Před započítím prací bude vytýčena kanalizace ve vlastnictví DSO Ligary.
- Zahájení prací bude oznámeno písemně (možno i elektronicky) minimálně 7 dnů předem.
- Upozorňujeme, že sítě v naší správě jsou chráněny ochranným pásmem dle zákona 274/2001 Sb., proto budou pracovníci provádějící práce seznámeni s polohou těchto sítí a upozorněni, aby v ochranném pásmu dbali nejvyšší opatrnosti a nepoužívali nevhodné nářadí. Dále je nutno řádně zabezpečit odkryté potrubí proti poškození.
- Při provádění prací nesmí dojít k zasypání či jiného znepřístupnění poklopů našeho zařízení
- Dále upozorňujeme, že v blízkosti stavby se nachází kanalizační šachty
- Při výstavbě bude zhotovitel postupovat dle platných ČSN, EN a v souladu s platnou legislativou.
- Každé poškození zařízení bude neprodleně nahlášeno zástupci DSO Ligary.
- Zástupce DSO Ligary pro vytýčení a kontrolu zařízení p. Martin Krátký tel: 728 439 884, p. Dušan Horák 724 186 602.

Platnost tohoto stanoviska je jeden rok od data vydání.

Lubomír Cenek, předseda

Dobrovolný svazek obcí
Ligary
Hodějice 41, 684 01 Slavkov u Brna
IČO 72022418
Tel.: 544222721

Ministerstvo obrany ČR
Sekce nakládání s majetkem
odbor ochrany územních zájmů
Tychonova 1, Praha 6, PSČ 160 01, datová schránka hjyaavk

Sp.zn.: 90223/2019-1150-OÚZ-BR
Č.j. 1855-213/2019-1150

Brno 11. března 2019

Rušar mosty, s.r.o.
Slavičkova 1a
638 00 Brno

Vyjádření pro přípravu projektové dokumentace
III/0502 Němčany most 0502-2, k.ú. Němčany
K čj. DOP/139/2019

Ministerstvo obrany ČR, Sekce nakládání s majetkem, odbor ochrany územních zájmů, oddělení ochrany územních zájmů Morava, v souladu se zmocněním v § 175 odst. 1 zákona č. 183/2006 Sb., o územním plánování a stavebním řádu (stavební zákon), ve znění pozdějších předpisů (dále jen „stavební zákon“), jako věcně a místně příslušné ve smyslu zákona č. 222/1999 Sb., o zajišťování obrany České republiky, ve znění pozdějších předpisů (dále jen „zákon o zajišťování obrany ČR“), na teritoriu okresů Brno-město, Brno-venkov, Blansko, Břeclav, Hodonín, Kroměříž, Prostějov, Třebíč, Uherské Hradiště, Vyškov, Zlín, Znojmo a Bruntál, Frýdek-Místek, Jeseník, Karviná, Nový Jičín, Olomouc, Opava, Ostrava, Přerov, Šumperk, Vsetín, a v souladu s Rozkazem ministra obrany č. 39/2011 - Zabezpečení výkonu působnosti MO ve věcech územního plánování a stavebního řádu, v platném znění, **vydává**

vyjádření

pro potřeby zpracování projektové dokumentace stavebního záměru.

1) Ministerstvo obrany ČR neeviduje v řešené lokalitě inženýrské sítě a podzemní telekomunikační vedení.

2) Území prověřovaného stavebního záměru akce III/0502 Němčany most 0502-2 v k.ú. Němčany se nachází ve vymezeném území Ministerstva obrany ČR, ve kterém dle § 175 stavebního zákona je umístění a povolení stavby podmíněno závazným souhlasným stanoviskem MO-ČR, a proto Ministerstvo obrany ČR požaduje předložit projektovou dokumentaci zpracovanou v souladu s platnou legislativou k posouzení a vydání závazného stanoviska ve smyslu § 4 odst. 2 písm. a) stavebního zákona pro potřeby vedeného správního řízení.

Ministerstvo obrany ČR v souladu se zmocněním v § 175 odst. 1 stavebního zákona a se zákonem o zajišťování obrany ČR provedlo po obdržení vaší žádosti o vydání vyjádření dotčeného orgánu v rámci předprojektové přípravy předběžné vyhodnocení výše uvedené akce.

Ad 1) Ministerstvo obrany ČR prověřilo v souladu s § 161 stavebního zákona evidenci technické infrastruktury v jeho vlastnictví a konstatuje, že v řešené lokalitě stavebního záměru neeviduje inženýrské sítě a podzemní telekomunikační vedení.

Ad 2) Daný stavební záměr je lokalizován v územích vymezených Ministerstvem obrany ČR v souladu s § 175 stavebního zákona u stavebních úřadů. Zpracovaná projektová dokumentace vašeho stavebního záměru musí být komplexně posouzena, aby mohlo být Ministerstvem obrany ČR deklarováno v rámci závazného stanoviska vydaného pro potřeby vedeného řízení, že realizace stavebního záměru provedená v souladu s projektovou dokumentací neohrozí naplnění veřejného zájmu na zajištění obrany a bezpečnosti státu.

Toto vyjádření Ministerstva obrany ČR má charakter předběžné informace a je platné 1 rok ode dne vydání.

Kontaktní osoba: Ing. Darina Dostálová, tel. 973 445 760, fax. 973 445 060

Ing. Darina Dostálová
ministerský rada
oddělení ochrany územních zájmů Morava

V další korespondenci, týkající se výše uvedené věci, uvádějte odkaz na sp. zn.: 90223/2019-1150-OÚZ-BR tohoto vyjádření Ministerstva obrany ČR vydaného v rámci předprojektové přípravy.

Adresa pro doručování:
Ministerstvo obrany ČR,
Sekce nakládání s majetkem,
odbor ochrany územních zájmů,
oddělení ochrany územních zájmů Morava
Svatoplukova 2687/84, 662 10 Brno
IČO: 60162694

Sekce nakládání s majetkem Ministerstva obrany

odbor ochrany územních zájmů

Tychonova 1, Praha 6, PSČ 160 01, datová schránka hjyaavk

Sp.zn.: 93953/2019-1150-OÚZ-BR
SpMO 1871-706/2019-1150

Brno 23. srpna 2019

Rušar mosty, s.r.o.
IČ: 29362393
Slavíčková 1a
638 00 Brno

Závazné stanovisko pro společné územní a stavební řízení

III/0502 Němčany most ev. č. 0502 – 2, k. ú. Němčany

K čj. DOP/606/2019

Odbor ochrany územních zájmů, Sekce nakládání s majetkem, **Ministerstvo obrany**, v souladu se zmocněním v § 175 odst. 1 zákona č. 183/2006 Sb., o územním plánování a stavebním řádu (stavební zákon), ve znění pozdějších předpisů (dále jen „stavební zákon“), ve smyslu zákona č. 222/1999 Sb., o zajišťování obrany České republiky, ve znění pozdějších předpisů (dále jen „zákon o zajišťování obrany ČR“), a v souladu s Rozkazem ministra obrany č. 39/2011 - Zabezpečení výkonu působnosti MO ve věcech územního plánování a stavebního řádu, v platném znění, **vydává** ve smyslu § 4 odst. 2 písm. a) stavebního zákona pro potřeby vedeného řízení

souhlasné závazné stanovisko

k záměru odstranění stávajícího silničního mostu a výstavby mostu nového na místní silnici III/0502 v k. ú. Němčany tak, jak byl doložen v písemné a grafické dokumentaci.

Odůvodnění:

Ministerstvo obrany v souladu se zmocněním v § 175 odst. 1 stavebního zákona, dle § 161 téhož zákona a zákona o zajišťování obrany ČR provedlo po obdržení vaší žádosti o vydání závazného stanoviska dotčeného orgánu vyhodnocení předloženého záměru, prověřilo evidenci technické infrastruktury v jeho vlastnictví. Odbor ochrany územních zájmů SNM MO neeviduje inženýrské sítě a podzemní telekomunikační vedení, které by byly s daným stavebním záměrem v kolizi.

Daný stavební záměr je lokalizován v územích vymezených Ministerstvem obrany v souladu s § 175 stavebního zákona u stavebních úřadů. Tato vymezená území Ministerstva obrany jsou shodná s údaji o území poskytovanými Ministerstvem obrany pro ÚAP a jejich součástí jsou podrobné specifikace podmínek ve vymezeném území Ministerstva obrany a zákonná určení. Po posouzení stavebního záměru odbornými složkami Ministerstvo obrany konstatuje, že předložený stavební záměr není v rozporu se zájmy Ministerstva obrany a nekoliduje s ochranou zájmů Ministerstva obrany (viz ÚAP - jev 82a, 102a, 119).

Realizace stavebního záměru provedená v souladu s předloženou projektovou dokumentací neohrozí naplnění veřejného zájmu na zajištění obrany a bezpečnosti státu.

Toto závazné stanovisko Ministerstva obrany je platné 2 roky a musí být vyžádáno znovu, nebude-li během této doby stavba zahájena nebo dojde-li ke změnám v umístění, výšce nebo rozsahu stavby.

Kontaktní osoba: Ing. Eva Ustohalová, tel. 973 445 707, fax. 973 445 060

Ing. Eva Ustohalová
ministerský rada
oddělení ochrany územních zájmů Morava

V další korespondenci, týkající se výše uvedené věci, uvádějte odkaz na sp. zn.: 93953/2019-1150-OÚZ-BR tohoto závazného stanoviska Ministerstva obrany.

Adresa pro doručování:
Ministerstvo obrany,
Sekce nakládání s majetkem,
odbor ochrany územních zájmů,
oddělení ochrany územních zájmů Morava
Svatoplukova 2687/84, 662 10 Brno
IČO: 60162694



ARCHEOLOGICKÝ ÚSTAV
AKADEMIE VĚD ČESKÉ REPUBLIKY, BRNO, v. v. i.
ČECHYŇSKÁ 363/19
602 00 BRNO
<http://www.arub.cz>

Rušar mosty, s.r.o.
Slavičkova 1a
638 00 Brno

Váš dopis značky

Ze dne
26. 7. 2019

Naše značka
ARUB/4068/19

Vyřizuje
Bc. Jana Hanušová

V Brně dne
1. 8. 2019

Vyjádření k projektové dokumentaci pro stavbu „III/0502 Němčany most ev. č. 0502-2“, okr. Vyškov

Archeologický ústav Akademie věd ČR, Brno, v. v. i., upozorňuje, že výše uvedená stavba se uskuteční na území s archeologickými nálezy II. kategorie, tzn., že se v místě stavby budou archeologické nálezy a situace s velkou pravděpodobností vyskytovat. Toto území je chráněno jako veřejný zájem podle zvláštních právních předpisů (zejména dle § 22, odst. 2 zákona č. 20/1987 Sb., o státní památkové péči, v platném znění). Má-li dojít při provádění stavební činnosti na dotčeném území k jakýmkoliv zásahům pod povrch terénu (hloubení výkopů apod.), je třeba předpokládat narušení nebo odkrytí archeologických nálezů a situací, čímž vzniká nutnost provedení záchranného archeologického výzkumu. Z tohoto důvodu žádáme do příslušného správního rozhodnutí zapracovat podmínku z výše uvedeného zákonného ustanovení vyplývající, a tuto podmínku dodržet při dalším postupu:

Stavebník je dle § 22 zákona č. 20/1987 Sb., o státní památkové péči, v platném znění povinen písemně ohlásit termín zahájení zemních prací již od doby přípravy stavby, nejpozději však s předstihem 30 dnů před započatím Archeologickému ústavu Akademie věd ČR, Brno, v. v. i., a umožnit jemu nebo oprávněné organizaci provedení záchranného archeologického výzkumu na dotčeném území. Výzkum je prováděn na základě dohody uzavřené mezi investorem stavby a Archeologickým ústavem AV ČR nebo oprávněnou organizací. Úhrada nákladů záchranného archeologického výzkumu se řídí ustanovením § 22, odst. 2 zákona č. 20/1987 Sb., o státní památkové péči, v platném znění.

S pozdravem


PhDr. Lumír Poláček, CSc.
ředitel

ARCHEOLOGICKÝ ÚSTAV
AV ČR, BRNO, v.v.i.
602 00 Brno, Čechyňská 363/19
Česká republika

Formulář Oznámení stavební činnosti Archeologickému ústavu AV ČR:

<http://api.archeologickamapa.cz/oznameni/0/>

<http://arub.cz/informace-pro-stavebniky/index.html>

Telefon
515 911 101

FAX

e-mail
sekretariat@arub.cz

IČO, DIČ
68081758
CZ68081758

Bank. spojení: ČSOB Brno-město
240602780/0300

**KRAJSKÁ HYGIENICKÁ STANICE
JIHOMORAVSKÉHO KRAJE SE SÍDLEM V BRNĚ
JEŘÁBKOVA 4, 602 00 BRNO**

Datovou zprávou

Číslo jednací: KHSJM 53681/2019/VY/HOK
Spisová značka: S-KHSJM 41530/2019
Zn. odesílatele: DOP/602/2019
Vyřizuje: RNDr. Danuše Křížová
Tel.: 516 777 521
Email: danuse.krizova@khsbrno.cz

Rušar mosty, s. r. o.
Majdalenky 853/19
638 00 BRNO
ID datové schránky: kgah6kn

Ve Vyškově dne 15. října 2019

„III/0502 Němčany most ev. č. 0502-2“

- závazné stanovisko orgánu ochrany veřejného zdraví pro společné územní a stavební řízení

Krajská hygienická stanice Jihomoravského kraje se sídlem v Brně (dále také „KHS JmK“) jako dotčený správní úřad místně příslušný podle § 82 odst. 1 a věcně příslušný podle § 82 odst. 2 písm. i) zákona č. 258 / 2000 Sb., o ochraně veřejného zdraví a o změně některých souvisejících zákonů, ve znění pozdějších předpisů (dále také „zákon č. 258/2000 Sb.“), vydává dle § 77 odst. 1 zákona č. 258/2000 Sb. a § 4 odst. 2 zákona č. 183/2006 Sb., o územním plánování a stavebním řádu (stavební zákon), ve znění pozdějších předpisů (dále jen „zákon č. 183/2006 Sb.“), ve smyslu § 149 odst. 1 zákona č. 500/2004 Sb., správní řád, ve znění pozdějších předpisů, pro vydání rozhodnutí podle zákona č. 183/2006 Sb., toto:

z á v a z n é s t a n o v i s k o :

s umístěním stavby a se stavbou „III/0502 Němčany most ev. č. 0502-2“, žadatel Správa a údržba silnic Jihomoravského kraje, příspěvková organizace kraje, se sídlem Žerotínovo náměstí 449/3, 602 00 Brno, IČO 70932581, zastoupený na základě plné moci společností PK OSSENDORF s. r. o., se sídlem Tomešova 503/1, 602 00 Brno, IČO 25564901 a následně společností Rušar mosty, s. r. o., se sídlem Majdalenky 853/19, 638 00 Brno, IČO 29362393

s o u h l a s í .

O d ů v o d n ě n í

Dne 29.07.2019 byla Krajské hygienické stanici Jihomoravského kraje se sídlem v Brně doručena žádost společnosti Rušar mosty, s. r. o., se sídlem Majdalenky 853/19, 638 00 Brno, IČO 29362393, o vyjádření ke společnému územnímu a stavebnímu řízení na akci „III/0502 Němčany most ev. č. 0502-2“. Plná moc byla doplněna dne 15.10.2019.

Předmětem předložené dokumentace pro společné povolení, č. zakázky 17-2019, zpracované v červenci 2019 Ing. Květoslavem Rušarem, Rušar mosty, s. r. o., je novostavba mostního objektu na místní komunikaci III/0502 v obci Němčany přes Němčanský potok. Stavba je umístěna na pozemcích p. č. 63/4, 161, 2916/8, 2916/9, 2925/2, 2928/2, 2929/3, 2929/4 v k. ú. Němčany. Stávající most je ve špatném technickém stavu, nesplňuje požadavky na bezpečný a plynulý provoz, proto bude zbourán. Odstraní se mostní svršek, nosná konstrukce a spodní stavba a mostní křídla do úrovně stávajícího základu. Z této úrovně bude provedeno založení nového mostu na mikro pilotách. Nový most je navržen jako monolitická rámová konstrukce s rovnoběžnými zavěšenými křídly.

Základní technické parametry stavby: návrhová kategorie silnice MO1 6,0/50, návrhová rychlost – 50 km/h, šířkové uspořádání – volná šířka 9,0 m, šířka mezi obrubami 6,0 m, 2x chodník 1,5 m.

Silniční provoz zůstane zachován dle stávajícího rozsahu, provedením této stavby nedojde k výraznému ovlivnění intenzity provozu. Jedná se o místní komunikaci III. třídy, sčítání dopravy se zde neprovádělo. Intenzita dopravy je nízká, jezdí zde 1 autobusová linka.

Stavba je členěna na stavební objekty:

SO 181 – Dopravně inženýrské opatření

SO 201 – Most ev.č. 0502-2

SO 401 – Přeložka kabelů Cetin

SO 402 – Přeložka vedení NN E.ON

SO 403 – Přeložka veřejného osvětlení

SO 404 – Přeložka optického vedení NetFree

SO 405 – Přeložka plynu STL

SO 201 – Most ev.č. 0502-2

Nový mostní objekt je navržen jako železobetonový monolitický rám s rovnoběžnými křídly. Nosná konstrukce bude převádět silnici a chodníky na obou stranách mostu. Šířka nosné konstrukce je 9,0 m, délka přemostění a kolmá světlost 6,8 m. Komunikace na mostě bude v novém šířkovém uspořádání, šířka mezi obrubami bude 6,0 a volná šířka bude 9,0 m, směrově bude zachováno stávající vedení. Na mostě budou na obou stranách chodníková římsa, mostní zábradlí se svislou výplní. Vozovka na mostě bude živičná. Na předpolích mostu bude provedena kompletní skladba komunikace tl. 450 mm s živičným povrchem.

V části dokumentace, týkající se stavebního objektu SO 401 - Přeložka kabelů Cetin, SO 402 - Přeložka vedení NN E.ON, SO 403 – Přeložka veřejného osvětlení, SO 404 – Přeložka optického vedení NetFree, SO 405 – Přeložka plynu STL nejsou dotčeny zájmy chráněné orgánem ochrany veřejného zdraví a upravené zákonem č. 258/2000 Sb., a proto v těchto uvedených částech nebyla předložená dokumentace KHS JmK posuzována.

Oprava mostu bude prováděna za úplného vyloučení provozu. Doba uzavírky je odhadovaná na 3 měsíce. Po dobu úplné uzavírky mostu bude doprava vedena po provizorní objízdné trase vpravo od opravovaného mostu. Provizorium bude řešeno jako sypaný objekt s dvojicí betonových rour DN1000, vozovka bude válcována z živičného recyklátu.

Vliv stavby na životní prostředí je zhodnocen v kapitole B.6. předložené Souhrnné technické zprávy. Po provedení stavby bude hluková zátěž oproti stávajícímu stavu zmenšena – provoz bude plynulejší, povrch vozovky bude hladký. Během provádění stavby dojde ke krátkodobému zvýšení prašnosti a hlučnosti z důvodu stavebních prací a provizornímu vedení dopravy v okolí staveniště, ale bude to zvýšení krátkodobé, odhadovaná doba výstavby je do 5 měsíců. Při provádění stavebních prací je nutné dodržovat bezpečnostní předpisy, zejména v oblasti ochrany proti hluku a vibracím a v oblasti ochrany proti znečišťování ovzduší. Stavební práce budou probíhat pouze v rozmezí od 6 do 22 hodin. V rámci ochrany proti hluku a vibracím budou respektovány požadavky, stanovené nařízením vlády č. 272/2011 Sb., o ochraně zdraví před nepříznivými účinky hluku a vibrací, ve znění pozdějších předpisů.

Na základě uvedených skutečností a po zhodnocení zdravotních rizik lze konstatovat, že předložená dokumentace je v souladu s požadavky zákona č. 258/2000 Sb., o ochraně veřejného zdraví a o změně některých souvisejících zákonů, ve znění pozdějších předpisů, a proto mohlo být vydáno souhlasné závazné stanovisko k předložené žádosti.

(elektronicky podepsáno)

RNDr. Danuše Křížová

vedoucí oddělení
hygieny obecné a komunální
územního pracoviště Vyškov

Rozdělovník:

1. Rušar mosty, s. r. o., se sídlem Majdalenky 853/19, 638 00 Brno, IČO 29362393, ID datové schránky: kgah6kn
2. KHS JmK – spis



Hasičský záchranný sbor Jihomoravského kraje
Územní odbor Vyškov, Hasičská 425/2, Vyškov-Město, 682 01 Vyškov
Pracoviště prevence, ochrany obyvatel a krizového řízení

Ev. č.: HSBM-8-144-3/6-POKR-2019

Vyškov 23. 08. 2019

Počet listů: 1

Příloha: 1/PD

Rušar mosty, s.r.o.
Slavičkova 827/1a
638 00 Brno

Závazné stanovisko dotčeného orgánu na úseku požární ochrany

Vyřizuje za HZS: por. Ing. Jan Adámek, komisař, tel.: 950 641 107, e-mail: jan.adamek@firebrno.cz

Název stavby: III/0502 Němčany most ev. č. 0502 - 2
Místo stavby: Němčany, k. ú. Němčany, parc. č. 63/4, 161, 2916/8, 2916/9, 2925/2, 2928/2, 2929/3, 2929/4
Stavebník: Správa a údržba silnic Jihomoravského kraje, příspěvková organizace-kraje, Žerotínovo náměstí 449/3, Veveří, 602 00 Brno

Předložená dokumentace pro společné územní a stavební řízení

zpracovatel: Ing. Květoslav Rušar, ČKAIT 1006722, datum zpracování: červenec 2019

Hasičský záchranný sbor Jihomoravského kraje jako věcně a místně příslušný dotčený orgán na úseku požární ochrany dle ustanovení § 7 odst. 4 zákona č. 320/2015 Sb., o Hasičském záchranném sboru České republiky a o změně některých zákonů (zákon o hasičském záchranném sboru), ve znění zákona č. 183/2017 Sb., a dle ustanovení § 26 odst. 2 písm. b) a ustanovení § 31 odst. 1 písm. b) zákona č. 133/1985 Sb., o požární ochraně, ve znění pozdějších předpisů (dále jen „zákon o požární ochraně“) posoudil v rozsahu níže uvedených dokladů výše uvedenou dokumentaci předloženou dne 30. 07. 2019 a vydává k ní v souladu s ustanovením § 31 odst. 3 zákona o požární ochraně a dále dle ustanovení § 149 odst. 1 zákona č. 500/2004 Sb., správního řádu, ve znění pozdějších předpisů

SOUHLASNÉ ZÁVAZNÉ STANOVISKO

Odůvodnění:

Hasičský záchranný sbor Jihomoravského kraje vycházel při vydání závazného stanoviska z těchto podkladů:

- požárně bezpečnostní řešení nebo obdobný dokument (dále jen „PBR“):
zpracování PBR: červenec 2019, projektant PBR: Rušar mosty, s.r.o., Ing. Jaromír Rušar, ČKAIT 1000264

Posouzením předložené dokumentace v rozsahu požárně bezpečnostního řešení nebo obdobného dokumentu dle ustanovení § 46 odst. 1 vyhlášky č. 246/2001 Sb., o stanovení podmínek požární bezpečnosti a výkonu státního požárního dozoru (vyhláška o požární prevenci), ve znění vyhlášky č. 221/2014 Sb., dospěl HZS Jihomoravského kraje k závěru, že PBR splňuje obsahové náležitosti dle ustanovení § 41 vyhlášky o požární prevenci. Z obsahu posouzeného PBR vyplývá, že jsou splněny technické podmínky požární ochrany kladené na danou stavbu vyhláškou č. 23/2008 Sb., o technických podmínkách požární ochrany staveb, ve znění vyhlášky č. 268/2011 Sb.

plk. Ing. Václav Kovář, rada
ředitel ÚO Vyškov
HZS Jihomoravského kraje

HZS Jihomoravského kraje
územní odbor Vyškov
682 01 Vyškov, Hasičská 425/2
7

Rušar mosty, s.r.o.
Slavičkova 1a
638 00 Brno

VÁŠ DOPIS ZNAČKY/ZE DNE

NAŠE ZNAČKA

PM-33998/2019/5203/Fi

VYŘIZUJE

Ing. Lenka Fikarová
+420 541 637 292
fikarova@pmo.cz

MÍSTO/DATUM

Brno 25.9.2019

III/0502 Němčany, most ev. č. 0502-2

(k.ú. Němčany, ORP Slavkov u Brna; kraj Jihomoravský; ČHP 4-15-03)

Charakteristika akce:

Předmětem DUSP je demolice stávajícího a výstavba nového mostu na silnici III. třídy přes DVT Němčanský potok. Dokumentaci zpracovala firma Rušar mosty, s.r.o., investorem je ŘSD ČR.

SO 201: Nový most je navržen jako monolitická rámová konstrukce s rovnoběžnými zavěšenými křídly. Nosnou konstrukci bude tvořit rámová příčel s náběhy. Založení na mikropilotách. Šířka nosné konstrukce je 9,0 m, délka přemostění a kolmá světlost 6,8 m. Na mostě budou na obou stranách chodníkové římsy a mostní zábradlí se svislou výplní. Stávající koryto v okolí mostu bude v rámci stavby vyčištěno a bude provedena dlažba v délce cca 2,0 m za líc říms. Dlažba bude ukončená betonovými prahy 0,4x1,0 m a ochráněna kamenným záhozem délky cca 2,0 m a tloušťky 0,4 m.

Během stavby bude potok zatrubněn rourou DN800 převádějící Q1. Budou provedeny těsnicí hrázky z nepropustného materiálu.

Stavbou nového mostu bude měněn původní průtočný profil, hladina Q100 byla vypočtena rovnoměrným prouděním v korytě. Hladina 1,4 x Q100 bude 0,57 m pod hranou horní příčle rámu v ose mostu a 0,48 m v nejnižším místě podhledu NK (úžlabí u levé římsy).

SO 202 *Provizorní přemostění*: Během stavby bude veškerá doprava vedena po provizorní komunikaci v celkové délce cca 54,40 m. Provizorní komunikace se skládá ze tří částí, na začátku a na konci bude vedena po stávající komunikaci, v místě dnešní zelené plochy a korytem potoka bude zřízena provizorní propust ze dvou souběžně položených potrubí z betonových trub DN 1000 o délce 12,0 m.

Objekt SO 401 – Přeložka kabelů Cetin: Na stávajícím mostě je na pravé boční straně mostu vedena ocelová chránička se sdělovacími kabely ve správě České telekomunikační infrastruktury a.s. Tyto kabely musí být před zahájením stavby přeloženy mimo budoucí výkopy pro založení mostu. Kabely budou uloženy do terénu a pod koryto potoka. Křížení toku bude provedeno překopem a hloubka uložení kabelu bude min. 1,0 m pod dnem DVT. V místě křížení bude dno a břehy koryta zpevněny kamenným záhozem.

Objekt SO 402 – Přeložka vedení NN E.ON: Vedení je umístěno na povodní straně mostu na betonových sloupech. Stávající sloup v blízkosti mostu je v kolizi s připravovaným výkopem pro stavbu mostu. Z tohoto důvodu bude provedena definitivní přeložka sloupu a nadzemního vedení NN. Trasa přeložky je navržena v původní linii, nový sloup bude osazen cca 3,0 m od stávajícího sloupu dále od mostu.

Objekt SO 403 – Přeložka veřejného osvětlení: Vedení je umístěno na povodní straně mostu na betonových sloupech. Stávající sloup v blízkosti mostu je v kolizi s připravovaným výkopem pro stavbu mostu. Z tohoto důvodu bude provedena definitivní přeložka sloupu (součást SO 402) a nadzemního vedení VO. Trasa přeložky je navržena v původní linii, nový sloup bude osazen cca 3,0 m od stávajícího sloupu dále od mostu. Poloha přeložených kabelů bude definitivní.

Objekt SO 404 – Přeložka plynu STL: Plynové vedení STL (GridServices, s.r.o.) je vedeno na návodní straně lávky pro pěší. Před zahájením stavebních prací bude provedena přeložka potrubí pod koryto potoka ve směru proti proudu ve vzdálenosti cca 1,0 m od osy stávajícího vedení. Nová poloha vedení bude definitivní. Křížení toku bude provedeno překopem a hloubka uložení potrubí bude

Objekt SO 404 – Přeložka optického vedení Net Free: Vedení je umístěno na povodní straně mostu na betonových sloupech. Stávající sloup v blízkosti mostu je v kolizi s připravovaným výkopem pro stavbu mostu. Z tohoto důvodu bude provedena definitivní přeložka sloupu a nadzemního vedení Net Free. Trasa přeložky je navržena v původní linii, nový sloup bude osazen cca 3,0 m od stávajícího sloupu dále od mostu. Poloha přeložených kabelů bude definitivní.

Správcem DVT Němčanský potok je Povodí Moravy, s.p., závod Střední Morava, provoz Veselí n/M.

Souřadnice mostu: X = -576021.825, Y = -1166831.777 - bylo ověřeno.

Dotčený vodní útvar: Litava (Cézava) od toku Litenčický potok po Rakovec ID VÚ : DYJ_0700.

I. Vyjádření správce povodí

Na základě ustanovení § 54 odst. 4 zákona č. 254/2001 Sb. o vodách a o změně některých zákonů (vodní zákon) vydává Povodí Moravy, s.p. jako správce povodí k předloženému záměru toto

s t a n o v i s k o:

a) Z hlediska zájmů daných platným Národním plánem povodí Dunaje a Plánem dílčího povodí Dyje (ustanovení § 24 až § 26 vodního zákona) je uvedený záměr možný, protože lze předpokládat, že záměrem nedojde ke zhoršení chemického stavu a ekologického stavu/potenciálu dotčených útvarů povrchových vod a chemického stavu a kvantitativního stavu útvarů podzemních vod, a že nebude znemožněno dosažení jejich dobrého stavu/potenciálu. Toto hodnocení vychází z posouzení souladu daného záměru s výše uvedenými platnými dokumenty. Předpokládáme, že uvedený záměr vzhledem ke svému charakteru, velikosti a dopadu nebude mít vliv na stav vodního útvaru.

b) Z hlediska dalších zájmů chráněných zákonem č. 254/2001 Sb., o vodách a o změně některých zákonů, souhlasíme s uvedeným záměrem.

Upozorňujeme:

1. Stavebník podstupuje riziko možných následků vyplývajících ze stavby v blízkosti vodního toku a je si plně vědom podmínek vodního zákona a odpovědnosti za způsobené škody při neplnění těchto povinností (§ 52 - povinnosti vlastníků staveb a zařízení v korytech vodního toku nebo sousedících s nimi, § 85- odpovědnost za způsobené škody při neplnění povinností). Povodí Moravy, s.p. nenese odpovědnost za případné škody způsobené průchodem velkých vod při povodňových průtocích nebo chodem ledů a nebude se na jejich odstranění podílet. *Veškerá rizika možných povodňových škod nese investor, resp. vlastník stavby*
2. Odpad ze stavby bude likvidován v souladu se zákonem č.185/2001 Sb.
3. Provádění prací i stavba samotná nesmí negativně ovlivnit odtokové poměry v dané lokalitě.
4. Používané mechanizační prostředky musí být v dobrém technickém stavu a musí být dodržována preventivní opatření k zabránění případným úkapům či únikům ropných látek.

II. Vyjádření správce DVT Němčanský potok

Jako správce vodního toku (Povodí Moravy, s.p., závod Střední Morava, provoz Veselí n/M) souhlasíme za podmínek:

1. V DUSP v technické zprávě i v podélném řezu mostu bude jasně uvedena hladina Q100 (hodnota i niveleta).
2. V místě ukončení kamenného záhozu (nad i pod mostem) budou na obou březích vytvořeny pozvolné přechody na současný tvar koryta. Kamenný zához bude navázán na současné opevnění (zpevnění paty břehů a dna kamennou rovnatinou).

3. Přeložky IS (CETIN a STL plynovod), vedoucí pod korytem DVT, budou uloženy v chráničkách. Hloubka jejich uložení pode dnem DVT musí být min. 1,0 m od horního kraje chráničky.
4. Po uložení přeložek CETIN a STL plynovodu musí být v místě překopu zemina dostatečně zhutněna, aby nedocházelo k propadání opevnění koryta kamenným záhozem.
5. V místě křížení DVT s přeložkami CETIN a STL plynovodu budou na obou březích umístěny tyče příslušné barvy, a to v min. vzdálenosti 1,0 m od břehové hrany.
6. Po ukončení stavby mostu a odstranění provizorní komunikace bude koryto Němčanského potoka upraveno a plynule navázáno na současný tvar koryta, a to v délce 6,0 m nad novým mostem a 20,0 m pod ním.
7. Nátok i výtok z provizorní propusti doporučujeme zpevnit kamenným záhozem, aby při zvýšených průtocích nedocházelo k vymílání zeminy v okolí uloženého potrubí.
8. Případné kácení břehového porostu podél vodního toku je nutno odsouhlasit příslušným orgánem ochrany přírody a přímým správcem toku. Souhlas ke kácení porostu vydá příslušný OŽP MÚ.
9. Pro provádění stavby bude zpracován havarijní a povodňový plán. Schválené plány budou v jednom vyhotovení před zahájením stavby předány na vodohospodářský dispečink Povodí Moravy, s.p. V plánech bude uveden zhotovitel stavby a termíny provádění.
10. Během výstavby nesmí dojít k dotčení břehů a koryta vodního toku nad rámec nezbytných stavebních prací, znečištění toku stavebním odpadem a dalšími látkami nebezpečnými vodám. Závadné látky, lehce odplavitelný materiál ani stavební odpad nebudou volně skladovány na břehu a v blízkosti vodního toku.
11. Přímému správci vodního toku (Povodí Moravy, s.p., provoz Veselí n/M, Jiří Navrátil, DiS, e-mail: navratil.jiri@pmo.cz., tel. 602 783 507) bude v časovém předstihu min. 7 dní oznámen termín předání staveniště, zahájení a ukončení prací, správce bude zván ke kontrolním dnům.
12. Po vytýčení opevnění koryta DVT bude přizván pracovník Povodí Moravy, s. p., provozu Veselí nad Moravou k jeho odsouhlasení, v opačném případě nesmí být zahájena stavba opevnění.
13. Po dokončení stavebních prací bude odstraněn veškerý materiál a stavební odpad a pozemky uklizeny a urovnaný.
14. Přímý správce bude přizván k závěrečné kontrolní prohlídce stavby, kde mu bude předáno zaměření skutečného provedení mostu a úpravy koryta pod mostem a v jeho blízkosti (ve výšk. systému Balt. po vyrovnání s navázáním na JTSK) v tištěné i digitální formě, rozsah bude upřesněn na kontrolních dnech.
15. Povodí Moravy, s.p. nebude přebírat žádný objekt související se stavbou do své správy ani majetku (tj. nebude přebírána do majetku ČR, ke kterému má právo hospodaření Povodí Moravy, s.p.).
16. V DUSP bude sjednoceno označení objektů přeložek inženýrských sítí.

III. Vyjádření Povodí Moravy, s.p. z hlediska majetkoprávních vztahů

Upozorňujeme, že navržený záměr bude realizován na pozemcích státu kterými má právo hospodařit Povodí Moravy, s.p., pro vydání rozhodnutí příslušného orgánu státní správy je nutné získat práva k dotčeným pozemkům. Řešení těchto majetkoprávních vztahů náleží do kompetence útvaru správy majetku závodu Střední Morava (Moravní náměstí 766, 686 11 Uherské Hradiště, tel. 572 552 716, kl. 203).

Ve věci majetkoprávního dořešení je nutné podat písemnou žádost příslušnému závodu s následujícím obsahem:

- popis akce, v rámci které má proběhnout vypořádání,
- stupeň projektové dokumentace,
- pozemky, kterých se akce dotýká, k.ú., případně další dotčený majetek Povodí Moravy, s.p., (úpravy, apod.) – rozsah dotčení (zábor dočasný a trvalý),
- co konkrétně se bude na dotčených pozemcích realizovat,
- předpokládaná doba realizace (rok, měsíce)

- snímek katastrální mapy se zákresem dotčených pozemků nebo situaci,
- investora stavby, případně plnou moc pro zastupování,
- doložení vyjádření útvaru správy povodí Povodí Moravy, s.p., k příslušnému stupni PD (kopie tohoto stanoviska).

Doba platnosti tohoto stanoviska je 2 roky, nebude-li využito pro vydání platného rozhodnutí nebo opatření vodoprávního nebo jiného správního úřadu.

Ing. Pavel Bíza

vedoucí útvaru správy povodí

elektronicky podepsáno

Na vědomí: provoz Veselí n/M (elektronicky)



Moravský rybářský svaz, z.s.
pobočný spolek Slavkov u Brna
Špitálská 951, Slavkov u Brna 684 01

IČO: 00557251, občanské sdružení registrované MV ČR pod č.j.: VSP/I-1945/90R

Váš dopis značky/ze dne:

Vyřizuje: (momrsslavkov@seznam.cz)

Datum: 08.10.2019

Věc: Vyjádření k projektové dokumentaci " III/0502 Němčany most ev.č. 0502 – 2".

K uvedené stavbě nemáme připomínky.

Ve Slavkově dne: 08.10.2019

Moravský rybářský svaz, z.s.
pobočný spolek Slavkov u Brna
Špitálská 951, 684 01 Slavkov u Brna
IČ: 00557251

František Capita

*předseda pobočného spolku
Slavkov u Brna*

Ruřar mosty, s.r.o.
Ing. Vendula Hlavová
Slavičkova 1a
638 00 Brno

Vaše značka: **DOP/612/2019**

Němčany dne 02. 09. 2019

Věc: Vyjádření k „žádosti o souhlas“

Vážení, dopisem ze dne 26. 7. 2019 pod výše uvedenou značkou jste nás informovali o tom, že vaše firma vypracovává projektovou dokumentaci na akci: „**III/0502 Němčany most ev. č. 0502 - 2**“ a investorem této akce je Správa a údržba silnic Jihomoravského kraje, Ořechovská 541/35, 619 00 Brno.

Rovněž jste nás informovali, že v rámci odstranění stávajícího mostního objektu a stavby mostu nového dojde k dotčení, dočasným a trvalým záborům, části našeho pozemku parc. č. 161 k.ú. **Němčany** s tím, že dočasný zábor bude po ukončení stavby uveden do původního stavu na náklady investora.

Z tohoto důvodu jste nás žádali o souhlas na přiložený formulář a o podpis na přiloženou koordinaci situaci potřebnou pro vydání společného územního a stavebního povolení s tím, že před společným územním a stavebním povolením bude s námi, jako vlastníky výše uvedeného pozemku, uzavřena smlouva a to s investorem (SÚS JMK).

Po prostudování a seznámení s podklady, které jste nám zaslali, sdělujeme následující.

- 1) Vzhledem k charakteru předmětné stavby a jejímu umístění a provádění, tj. ve společné hranici pozemků a tím i v těsné blízkosti sousedním pozemku a stavby objektu bydlení na něm v mém vlastnictví, nemohu prozatím souhlasit s navrhovanou stavbou. Prováděním této stavby budou narušena moje zákonná práva a oprávněné zájmy, vyplývající nejen ze stavebního zákona, ale i zákonů souvisejících a to zejména zvýšenou intenzitou dopravy, hlukem, prašností, výfukovými plyny vozidel a přenášením vibrací při montáži mikropilotů. Projekt dle našeho názoru neřeší možný dopad těchto staveb na moje nemovitosti. Stavba je umístěna ve společné hranici pozemků, a tím s určitostí nebude zabráněno možným negativním a hrubým účinkům této staveb na pohodu bydlení. Předmětná stavba bude s určitostí produkovat výše uvedené imise, čímž dojde dle mého názoru k narušení naší pohody bydlení a kvality prostředí.
- 2) Projektová dokumentace řeší výše uvedenou problematiku pouze v obecné rovině a konstatování projektanta v souhrnné technické zprávě, že „stavba nebude mít vliv na okolní stavby“ považuji za zcela nevyhovující a zavádějící. Požaduji, aby byla provedena pasportizace mých staveb vč. fotodokumentace před podepsáním smlouvy, aby byl zřejmý stavebně technický stav mých objektů vč. zidky podél potoka. Dále aby bylo zpracováno na základě hydrogeologického posudku dané lokality statické zajištění mých nemovitostí během stavby.
- 3) Dokumentace vůbec neřeší vyčištění koryta potoka alespoň v blízkosti stavby. Požaduji provést vyčištění koryta po celé délce společných hranic. Dokumentace neřeší nosnost a provoz nového mostu vč. dopravního značení.

- 4) Z vaší žádosti není zřejmé, jaká částka bude uhrazena za trvalý a dočasný zábor a jakou dobu bude zábor činit.
- 5) Požaduji uzavřít smlouvu před podáním žádosti o vydání společného povolení.

Na základě výše uvedeného s umístěním dané stavby dle předložené projektové dokumentace zásadně nesouhlasíme.

Jitka Meriačová , Miroslav Meriač, Michal Meriač
684 01 Němčany 113

Three handwritten signatures in blue ink, likely belonging to the individuals named in the text block to the left.

Správa a údržba silnic Jihomoravského kraje

příspěvková organizace kraje

Žerotínovo nám. 449/3, 602 00 Brno

Zapsaná v obchodním rejstříku, vedeném Krajským soudem v Brně, oddíl Pr., vložka 287

Korespondenční adresa:

Správa a údržba silnic Jihomoravského kraje,
příspěvková organizace kraje
Oblast STŘED
Ořechovská 541/35
619 00 Brno

Rušar mosty, s.r.o.
Slavíčková 1a
638 00 BRNO

Váš dopis :
26.2.2019

Naše značka :
3373/2019/KoDo

Vyřizuje:
Kopáčková

Ve Vyškově dne:
28. 2. 2019

Věc:

Vyjádření k akci „III/0502 Němčany most 0502-2“

Správa a údržba silnic Jihomoravského kraje, příspěvková organizace kraje (dále jen SÚS JMK), obdržela dne 26.2.2019 Vaši žádost o vyjádření k výskytu našeho zařízení v blízkosti výše uvedené stavby .

SÚS JMK je na základě Zřizovací listiny příspěvkové organizace Jihomoravského kraje (č. j.: 427/09/Z 8 ze dne 17. 9. 2009), mimo jiné, oprávněna hospodařit se svěřeným majetkem, zřizovatele zastupovat a jednat jeho jménem v řízeních správních.

Na mostě ev.č. 0502-2, pod ním nebo v jeho blízkosti, se nevyskytuje naše zařízení.

S pozdravem

Ing. Vojtěch Vybíral

vedoucí oblasti Střed

Správy a údržby silnic Jihomoravského kraje,
příspěvkové organizace kraje

*Správa a údržba silnic
Jihomoravského kraje,*

příspěvková organizace kraje

*Žerotínovo náměstí 449/3, 602 00 BRNO
IČO: 709 32 581 (2)*

Správa a údržba silnic Jihomoravského kraje
příspěvková organizace kraje
Žerotínovo náměstí 449/3, 602 00 Brno

Korespondenční adresa:

Správa a údržba silnic JMK,
oblast Střed
Ořechovská 541/35
619 00 Brno – Horní Heršpice

Rušar mosty, s.r.o.

Slavičkova 1a

638 00 Brno

Váš dopis ze dne
26.07.2019

Vaše značka
DOP/607/2019

Naše značka
14666/2019 -VY/PoRi

Vyřizuje /linka
Ing. Pokorný

Ve Výškově dne
06.08.2019

richard.pokorny@susjmk.cz

Věc: III/0502 Němčany, most ev. č. 0502-2

Projektová dokumentace pro společné územní a stavební povolení na výše uvedenou stavbu řeší rekonstrukci mostu 0502-2 v obci Němčany.

Vzhledem ke skutečnosti, že Správa a údržba silnic je objednatelem této předložené dokumentace (ve stupni DÚSP), a tato dokumentace byla s jejími pracovníky konzultována na pravidelných výrobních výborech, nemáme připomínky.

S pozdravem

*Správa a údržba silnic
Jihomoravského kraje,
příspěvková organizace kraje
Žerotínovo náměstí 449/3, 602 00 BRNO
IČO: 70932581 (5a)*

Ing. Richard Pokorný
zástupce vedoucího investičního úseku

Správa a údržba silnic Jihomoravského kraje zapsaná v obchodním rejstříku vedeném Krajským soudem v Brně
oddíl Pr, vložka 287

tel. 517348241, email: vyskov@susjmk.cz, <http://www.susjmk.cz/>, adresa pro zasílání faktur: faktury@susjmk.cz
bankovní spojení: č.ú.27-5826360267/0100 IČO: 70932581 DIČ: CZ70932581

OBEC NĚMČANY

Němčany 145, PSČ 684 01



Rušar mosty, s.r.o.
Majdalenky, 853/19
63800 Brno

Vaše značka:

198/2019/NEM

Naše čj.:

198/2019/NEM

Vyřizuje:

Martin Krátký

V Němčanech dne:

16.04.2019

Věc: Vyjádření k existenci sítí

Obec Němčany nevlastní či neprovozuje žádné zařízení v blízkosti dotazovaného mostu v rámci akce „III/0502 Němčany most 0502-2“.

... ..

Martin Krátký
starosta





Rušar mosty, s.r.o.
Majdalenky, 853/19
63800 Brno

Vaše značka:

Naše čj.:

645/2019/NEM

Vyřizuje:

Martin Krátký

V Němčanech dne:

08.10.2019

Věc: Žádost o vyjádření ke společnému územnímu stavebnímu řízení na akci "III/0502 Němčany most ev.č.0502-2"

Na základě Vaší žádosti souhlasíme s realizací akce „**III/502 Němčany most ev. č. 0502 – 2**“ dle projektové dokumentace předložené v rámci žádosti ze dne 26. 7. 2019.

1. souhlasíme s realizací akce „**III/502 Němčany most ev. č. 0502 – 2**“ dle předložené projektové dokumentace, investor akce Správa a údržba silnic Jihomoravského kraje, Ořechovská 541/35, 619 00 Brno
2. předběžně souhlasíme s dočasným a trvalým zábořem na pozemcích parc. č. 2928/2, 63/4, 2929/4, 2916/9, 2929/3 v k. ú. Němčany.
3. souhlas dle §184a, zákona č. 183/2016 Sb. stavebního zákona na koordinační situaci je přílohou tohoto souhlasu
4. předběžně souhlasíme s kácením 2 ks stromů - 1 ks Thuje a 1 ks Tis červený, keřového porostu - Ptačí zob – keře ve výměře 10m², a ořezu 1 ks stromu Okrasná jablň na pozemku parcela č. 63/4 k. ú. Němčany. Realizační firma si podá žádost o kácení stromů rostoucích mimo les dle §8, odst. 1. zákona č. 114/1992 Sb. o ochraně přírody a krajiny
5. souhlasíme s přeložkou veřejného osvětlení
6. souhlasíme s odstraněním nefunkčního vedení místního rozhlasu
7. souhlasíme s provizorním přemostěním

Martin Krátký
starosta



MĚSTSKÝ ÚŘAD SLAVKOV U BRNA
Odbor stavebního úřadu, územního plánování a životního prostředí
Palackého náměstí 65, 684 01 Slavkov u Brna

VÁŠ DOPIS ZN.:

ZE DNE:

ČJ.: SU/58788-19/ 223-2019/KAM

VYŘIZUJE: Ing. Jaromír Kamínek

TEL.: 544121154

FAX:

E-MAIL: jaromir.kaminek@meuslavkov.cz

DATUM: 02.10.2019

Němčany „III/0502 Němčany most ev. č. 0502-2 na pozemcích p. č. 63/4, 161 a další“ koordinované stanovisko k dokumentaci pro územní a stavební řízení.

Podáním ze dne 26.07.2019 požádal Rušar mosty, s.r.o., Slavičkova 1a, 638 00 Brno o stanovisko k dokumentaci pro územní a stavební řízení **Němčany „III/0502 Němčany most ev. č. 0502-2 na pozemcích p. č. 63/4, 161 a další“** zpracované žadatelem z července 2019.

Odbor stavebního úřadu, územního plánování a životního prostředí, oddělení životního prostředí MěÚ Slavkov u Brna předloženou dokumentaci prověřil a v rámci přenesené působnosti a v rozsahu věcné příslušnosti podáváji jednotlivé úseky tato stanoviska:

I. Z hlediska zákona č. 254/2001 Sb., o vodách, ve znění pozdějších předpisů k tomuto zákonu, v souvislosti s § 18 odst. 1:

Městský úřad Slavkov u Brna, vodoprávní úřad posoudil výše uvedený záměr z hlediska zákona č. 254/2001 Sb., o vodách, ve znění pozdějších předpisů a zákona č. 274/2001 Sb., o vodovodech a kanalizacích, ve znění pozdějších změn a doplňků a uvádí následující:

- Rekonstrukcí mostu ev.č. 0502-2 v k.ú. Němčany na III/0502 dojde k dotčení drobného vodního toku Němčanský potok, IDVT10186929. K záměru je nutné **požádat o závazné stanovisko dle ustanovení § 17 odst. 1 vodního zákona** MěÚ Slavkov u Brna, vodoprávní úřad na základě žádosti podané dle vyhl. č. 183/2018 Sb., o dokladech žádosti, ve znění pozdějších předpisů, závazné stanovisko bude podkladem pro navazující řízení příslušného stavebního úřadu. Nezbytným podkladem pro vydání závazného stanoviska vodoprávního úřadu je stanovisko správce povodí a správce vodního toku, kterým je Povodí Moravy, s. p.
- Stavby, zemní práce, umísťovat konstrukce a zařízení, atd. v ochranném pásmu lze **jen s písemným souhlasem** vlastníka popř. provozovatele vodovodu a kanalizace pro veřejnou potřebu dle ustanovení § 23 odst. 5 zákona o vodovodech a kanalizacích.
- Při realizaci záměru musí být učiněna taková opatření, aby nedošlo k poškození stávajícího vedení vodovodu a kanalizace pro veřejnou potřebu (ustanovení § 23 zákona o vodovodech a kanalizacích), a aby závadné látky nevnikly do povrchových nebo podzemních vod a neohrožily jejich jakost (ustanovení § 39 zákona o vodách). Stavební mechanizmy musí být v dobrém technickém stavu s ohledem na možnost úkapů či úniku ropných látek. Přebytečný materiál musí být skladován tak, aby nemohlo docházet k jeho erozivnímu smyvu. (Ing. A. Večerková)

II. Z hlediska zákona č. 185/2001 Sb., o odpadech, ve znění pozdějších předpisů k tomuto zákonu, § 79 odst. 4):

Městský úřad Slavkov u Brna, Odbor SÚÚPaŽP, oddělení ŽP jako příslušný orgán v oblasti odpadového hospodářství, posoudil výše uvedený záměr z hlediska zákona č. 185/2001 Sb., o odpadech a o změně některých dalších zákonů (v platném znění) a uvádí následující: Pro účely stavebního řízení ve věci povolení uvedeného záměru **je nutné u zdejšího odboru podat žádost o vydání závazného stanoviska**. Formulář žádosti je ke stažení na stránkách <http://www.slavkov.cz/mestky-urad/jak-vyridit/> pod nabídkou Životní prostředí – Odpady. Se vzniklými odpady musí být nakládáno v souladu s principem uvedeným v § 9a zákona o odpadech, který stanoví, že v rámci odpadového hospodářství musí být dodržována hierarchie způsobů nakládání s odpady (přednostně musí být odpady předány k využití, tj. recyklovány, než uloženy na skládce). (Ing. S. Kubešová)

III. Z hlediska zákona č. 201/2012 Sb., o ochraně ovzduší:

Při provádění výkopových prací a nakládání se sypkými materiály budou všemi dostupnými prostředky omezovány emise prachových částic do ovzduší. Materiály budou shromažďovány v místě stavby, před jejich využitím nebo odstraněním, pouze po nezbytně nutnou dobu. (Ing. S. Kubešová)

IV. Z hlediska zákona č. 114/1992 Sb., o ochraně přírody a krajiny, ve znění pozdějších předpisů k tomuto zákonu (ZOPK), § 4 odst. 2, § 12 odst. 2 a § 68 odst. 1:

- Realizaci záměru bude dotčen významný krajinný prvek (VKP) vodní tok – Němčanský potok, proto **je třeba požádat MěÚ**

IČ: 00292311
č.ú.729731/0100

Tel: +420 544 121 111
Fax: +420 544 121 171

www.slavkov.cz
podatelna@meuslavkov.cz

Slavkov u Brna, oddělení ŽP, orgán ochrany přírody a krajiny o závazné stanovisko k zásahu do VKP dle ust. § 4 odst. 2 ZOPK.

– Z předložené projektové dokumentace ke společnému územnímu a stavebnímu řízení je zřejmé, že při realizaci stavby dojde k odstranění některých dřevin které jsou součástí významného krajinného prvku. Odstranění těchto dřevin bude možné provádět, až po získání povolení, proto je nutné požádat o závazné stanovisko orgán ochrany přírody a krajiny (tj. MěÚ Slavkov u Brna, oddělení ŽP) k odstranění dřevin pro účely stavebního záměru, samostatnou žádostí, která bude obsahovat veškeré náležitosti dle ust. § 8 odst. 6 ZOPK a § 4 odst. 1 vyhl. č. 189/2013 Sb., o ochraně dřevin a povolování jejich kácení. Součástí žádosti bude návrh projektu náhradní výsadby. Povolení kácení dřevin, včetně uložení přiměřené náhradní výsadby, je-li v závazném stanovisku orgánu ochrany přírody stanovena, vydává stavební úřad a je součástí výrokové části rozhodnutí v územním řízení a ve společném územním a stavebním řízení. (Ing. R. Rašková)

V. Z hlediska zákona č. 334/1992 Sb., o ochraně zemědělského půdního fondu, ve znění pozdějších předpisů k tomuto zákonu (ZOPF), § 15 :

Při realizaci stavby je podle ust. § 8 ZOPF zhotovitel povinen učinit opatření k zabránění úniku pevných, kapalných a plyných látek poškozujících půdní fond a jeho vegetační kryt a provádět práce tak, aby na zemědělském půdním fondu a jeho vegetačním krytu došlo k co nejmenším škodám. (Ing. R. Rašková)

VI. Z hlediska zákona č. 289/1995 Sb., o lesích, ve znění pozdějších předpisů k tomuto zákonu, § 48 odst. 2 písm. c) v souvislosti s § 14 odst. 2:

Realizaci předloženého záměru nejsou dotčeny zájmy chráněné tímto zákonem. (Ing. J. Kamínek)

VII. Z hlediska zákona č. 20/1987 Sb., o státní památkové péči, ve znění pozdějších předpisů k tomuto zákonu, § 29 odst. 2 písm. b):

Realizaci předloženého záměru nejsou dotčeny zájmy chráněné zákonem o státní památkové péči. (Ing. arch. O. Matyášová)

VIII. Z hlediska zákona č. 13/1997 Sb., o pozemních komunikacích, ve znění pozdějších předpisů k tomuto zákonu:

Realizaci předloženého záměru jsou dotčeny zájmy sledované naším silničním správním úřadem. Silniční správní úřad se ve věci již vyjadřoval samostatným vyjádřením č. j.: SU/58787-19/ 14217-2019/Hor ze dne 07.08.2019, které zůstává i nadále v platnosti. Součástí tohoto vyjádření bylo i následující:

Pro účely územního a stavebního řízení ve věci uvedeného záměru je nutné podat žádost o vydání společného povolení:

Příslušným speciálním stavebním úřadem pro vydání společného povolení je MěÚ Slavkov u Brna, odbor stavebního úřadu, územního plánování a životního prostředí. K žádosti o povolení bude přiložena projektová dokumentace, která bude v souladu s platnou legislativou a ČSN. Budou dodrženy obecné požadavky na výstavbu.

V PD pro společné povolení bude dodržena vyhláška č. 398/2009 Sb., o technických požadavcích na bezbariérové užívání staveb.

K žádosti o vydání společného povolení je nutné doložit stanoviska, popřípadě rozhodnutí dotčených orgánů nebo jiné doklady dle právních předpisů a stanoviska správců sítí.

V rámci realizace stavby je vhodné zažádat o stanovení místní úpravy provozu na pozemní komunikaci (nové dopravní značení) u MěÚ Slavkov u Brna, odboru správních činností a živnostenského úřadu, oddělení dopravně správních agend (Mgr. Pilátová, tel: 544 121 140), tak, aby v momentě uvedení stavby do užívání bylo opatření obecné povahy ke stanovení místní úpravy provozu pravomocné.

Před vlastní realizací záměru je pak nutné zažádat o stanovení přechodné úpravy provozu (dopravního značení) u stejného odboru, v dostatečném časovém předstihu (2-3 měsíce) tak, aby opatření obecné povahy ke stanovení přechodné úpravy provozu bylo pravomocné v momentě jeho umístění.

K předložené dokumentaci nemáme zásadních připomínek. Doporučujeme pro finální verzi dokumentace přezkontrolovat následující nesrovnalosti: v souhrnné technické zprávě části B dokumentace není ve výčtu stavebních objektů na str. 10 uveden stavební objekt SO 202, který se však následně objevuje v části D dokumentace; stavební objekt SO 181 – Dopravně inženýrská opatření je na různých částech dokumentace označován jiným názvem, např. jako dopravní inženýrská opatření a také je označen jiným číslováním („SO 101 – Dopravně inženýrská opatření“ – výkres č. 02 části D pro SO 181, ve výčtu podkladů označen pod bodem 6). (Mgr. J. Horák)

Toto stanovisko nenahrazuje povolení ke stavbě, ani souhlas a není rozhodnutím dle správního řádu č. 500/2004 Sb., a proto se nelze proti němu odvolat.

Ing. Jaromír Kamínek v. r.
Referent oddělení životního prostředí
Městského úřadu Slavkov u Brna

otisk razítka

Toto stanovisko obdrží:

- Rušar mosty, s.r.o., Slavičкова 1a, 638 00 Brno (DS)
- MěÚ Slavkov u Brna – Stavební úřad
- MěÚ Slavkov u Brna, OŽP - spis

Digitálně podepsal ING. Jaromír
Kamínek

Datum: 06.10.2019 11:00:56
Fax: +420 544 121 171

IČ: 00292311
č.ú.729731/0100

www.slavkov.cz
podatelna@meuslavkov.cz
strana 2 (celkem 2)

MĚSTSKÝ ÚŘAD SLAVKOV U BRNA
odbor stavebního úřadu, územního plánování a životního prostředí

Palackého náměstí 65, 684 01 Slavkov u Brna

VÁŠ DOPIS ZN.:

ZE DNE:

Č.J.: SU/58787-19/ 14217-2019/Hor

VYŘIZUJE: Horák Jaromír, Mgr.

TEL.: 544 121 132

FAX: 544 121 171

E-MAIL: jaromir.horak@meuslavkov.cz

Rušar mosty, s.r.o.

Majdalenky 853/19

638 00 Brno

DATUM: 07.08.2019

VYJÁDŘENÍ

k Vašemu podání ze dne 26.07.2019

Městský úřad Slavkov u Brna, odbor stavebního úřadu, územního plánování a životního prostředí, jako příslušný silniční správní úřad ve věcech silnic II. a III. třídy, místních komunikací a veřejně přístupných účelových komunikací s výjimkou věcí, ve kterých rozhoduje Ministerstvo dopravy nebo orgán kraje v přenesené působnosti (dále jen „silniční správní úřad“) dle ust. § 40 odst. 4 písm. a) zákona č. 13/1997 Sb. o pozemních komunikacích, ve znění pozdějších předpisů, ve věci vyjádření k Vašemu podání č.j. SU/58787-19 ze dne 26.07.2019, Vám v souladu s ustanoveními § 154 až § 158 zák. č. 500/2004 Sb., správního řádu, ve znění pozdějších předpisů (dále jen „správní řád“)

sděluje,

že Městský úřad Slavkov u Brna obdržel Vaše podání s názvem „Věc: Žádost o vyjádření ke společnému územnímu a stavebnímu řízení“ dne 26.07.2019 a toto následně předal silničnímu správnímu úřadu k vyřízení. Silniční správní úřad podání posoudil podle § 37 odst. 1 správního řádu a naznal, že se dle skutečného obsahu jedná o žádost o poskytnutí informace k PD, které bude sloužit jako podklad pro další správní řízení.

Ve Vašem podání žádáte o:

1. Vyjádření k projektové dokumentaci ke společnému řízení.
2. Předběžný souhlas s provizorním přemostěním a dopravním značením.

K žádosti byly doloženy následující podklady:

1. III/0502 NĚMČANY MOST EV.Č. 0502-2 – DUSP – A – PRŮVODNÍ ZPRÁVA
2. III/0502 NĚMČANY MOST EV.Č. 0502-2 – DUSP – B – SOUHRNNÁ TECHNICKÁ ZPRÁVA
3. III/0502 NĚMČANY MOST EV.Č. 0502-2 – DUSP – C – SITUAČNÍ VÝKRES ŠIRŠÍCH VZTAHŮ
– výkres C.1

4. III/0502 NĚMČANY MOST EV.Č. 0502-2 – DUSP – C – KATASTRÁLNÍ SITUAČNÍ VÝKRES – výkres C.2
5. III/0502 NĚMČANY MOST EV.Č. 0502-2 – DUSP – C – KOORDINAČNÍ SITUAČNÍ VÝKRES – výkres C.3
6. III/0502 NĚMČANY MOST EV.Č. 0502-2 – DUSP – SO 181 - D – DOPRAVNÍ ZNAČENÍ – výkres 02
7. III/0502 NĚMČANY MOST EV.Č. 0502-2 – DUSP – SO 181 - D – SEZNAM DOPRAVNÍCH ZNAČEK – výkres 03
8. III/0502 NĚMČANY MOST EV.Č. 0502-2 – DUSP – SO 181 - D – DOPRAVNĚ INŽENÝRSKÁ OPATŘENÍ – Technická zpráva
9. III/0502 NĚMČANY MOST EV.Č. 0502-2 – DUSP – SO 201 - D – MOST EV.Č. 0502-2 – výkres 02 – stávající stav - řezy
10. III/0502 NĚMČANY MOST EV.Č. 0502-2 – DUSP – SO 201 - D – MOST EV.Č. 0502-2 – výkres 03 – stávající stav - půdorys
11. III/0502 NĚMČANY MOST EV.Č. 0502-2 – DUSP – SO 201 - D – MOST EV.Č. 0502-2 – výkres 04 – příčný řez
12. III/0502 NĚMČANY MOST EV.Č. 0502-2 – DUSP – SO 201 - D – MOST EV.Č. 0502-2 – výkres 05 – podélný řez
13. III/0502 NĚMČANY MOST EV.Č. 0502-2 – DUSP – SO 201 - D – MOST EV.Č. 0502-2 – výkres 06 – půdorys
14. III/0502 NĚMČANY MOST EV.Č. 0502-2 – DUSP – SO 201 - D – MOST EV.Č. 0502-2 – výkres 07 – podélný profil komunikace
15. III/0502 NĚMČANY MOST EV.Č. 0502-2 – DUSP – SO 202 - D – PROVIZORNÍ PŘEMOSTĚNÍ – Technická zpráva
16. III/0502 NĚMČANY MOST EV.Č. 0502-2 – DUSP – SO 202 - D – PROVIZORNÍ PŘEMOSTĚNÍ – výkres 02 – Provizorní komunikace
17. III/0502 NĚMČANY MOST EV.Č. 0502-2 – DUSP - E – DOKLADOVÁ ČÁST – Seznam dotčených parcel

Pro účely územního a stavebního řízení ve věci uvedeného záměru **je nutné podat žádost o vydání společného povolení:**

Příslušným speciálním stavebním úřadem pro vydání společného povolení je MěÚ Slavkov u Brna, odbor stavebního úřadu, územního plánování a životního prostředí. K žádosti o povolení bude přiložena projektová dokumentace, která bude v souladu s platnou legislativou a ČSN. Budou dodrženy obecné požadavky na výstavbu.

V PD pro společné povolení bude dodržena vyhláška č. 398/2009 Sb., o technických požadavcích na bezbariérové užívání staveb.

K žádosti o vydání společného povolení je nutné doložit stanoviska, popřípadě rozhodnutí dotčených orgánů nebo jiné doklady dle právních předpisů a stanoviska správců sítí.

V rámci realizace stavby je vhodné zažádat o stanovení místní úpravy provozu na pozemní komunikaci (nové dopravní značení) u MěÚ Slavkov u Brna, odboru správních činností a živnostenského úřadu, oddělení dopravně správních agend (Mgr. Pilátová, tel: 544 121 140), tak, aby v momentě uvedení stavby do užívání bylo opatření obecné povahy ke stanovení místní úpravy provozu pravomocné.

Před vlastní realizací záměru je pak nutné zažádat o stanovení přechodné úpravy provozu (dopravního značení) u stejného odboru, v dostatečném časovém předstihu (2-3 měsíce) tak, aby opatření obecné povahy ke stanovení přechodné úpravy provozu bylo pravomocné v momentě jeho umístění.

K předložené dokumentaci nemáme zásadních připomínek. Doporučujeme pro finální verzi dokumentace překontrolovat následující nesrovnalosti: v souhrnné technické zprávě části B

dokumentace není ve výčtu stavebních objektů na str. 10 uveden stavební objekt SO 202, který se však následně objevuje v části D dokumentace; stavební objekt SO 181 – Dopravně inženýrská opatření je na různých částech dokumentace označován jiným názvem, např. jako dopravní inženýrská opatření a také je označen jiným číslováním („SO 101 – Dopravně inženýrská opatření“ – výkres č. 02 části D pro SO 181, ve výčtu podkladů označen pod bodem 6).

Vyjádření k bodu 2 Vaší žádosti dotýkající se předběžného souhlasu s dopravním značením nejsme oprávněni vydat, protože dotčeným orgánem na úseku bezpečnosti a plynulosti silničního provozu je Policie ČR, která svým závazným stanoviskem ošetří tento požadavek a na jeho základě bude teprve vydáno opatření obecné povahy ke stanovení jak přechodné, tak místní úpravy provozu na pozemní komunikaci (vydává MěÚ Slavkov u Brna, odbor správních činností a živnostenského úřadu, oddělení dopravně správních agend).

K otázce předběžného souhlasu s provizorním přemostěním uvádíme, že s provedením, tak jak je navrženo v předložené dokumentaci nemáme zásadních připomínek. Je vhodné, aby provizorní přemostění bylo jedním ze stavebních objektů stavby tak, aby silniční správní úřad, jako speciální stavební úřad mohl tuto dočasnou stavbu zahrnout do kontextu povolovacího procesu společného řízení a zajistit tak jeho přímou vazbu na povolení demolice a následné nové stavby mostu.

S pozdravem a přáním hezkého dne

otisk razítka

Ing. Hana Postránecká v.r.
vedoucí odboru stavebního úřadu,
územního plánování a životního prostředí

Za správnost vyhotovení
Mgr. Jaromír Horák
odbor stavebního úřadu,
územního plánování a životního prostředí

Rozdělovník:

Žadatel:

Rušar mosty, s.r.o., Majdalenky č.p. 853/19, Lesná, 638 00 Brno, DS: PO, kgah6kn

Digitálně podepsal Ing. Hana
Postránecká
Datum: 13.08.2019 06:32:04 +02:00

MĚSTSKÝ ÚŘAD SLAVKOV U BRNA
Odbor stavebního úřadu, územního plánování a životního prostředí
Palackého náměstí 65, 684 01 Slavkov u Brna

VÁŠ DOPIS ZN.:

ZE DNE: 26.7.2019

Č.J.: SU/58794-19/ 527-2019/Rol

Dle rozdělovníku

VYŘIZUJE: Ing. Dagmar Rolincová

TEL.: 544 121 147

FAX: 544 121 171

EMAIL: dagmar.rolincova@meuslavkov.cz

DATUM: 11. září 2019

ZÁVAZNÉ STANOVISKO
orgánu územního plánování

Městský úřad Slavkov u Brna, odbor stavebního úřadu, územního plánování a životního prostředí, úřad územního plánování, jako orgán územního plánování příslušný podle § 6 odst. 1 písm. e) zákona č. 183/2006 Sb., o územním plánování a stavebním řádu (stavební zákon), ve znění zákona č. 225/2017 Sb., dále jen („stavební zákon“), přezkoumal podle § 96b odst. 3 stavebního zákona z hlediska souladu s politikou územního rozvoje, s územně plánovací dokumentací a z hlediska uplatňování cílů a úkolů územního plánování záměr „**Němčany - III/0502 Němčany most ev.č.0502**“, který obsahuje:

Předmětem projektu je stavba nového mostu v zastavěném území obce Němčany. Stávající most je ve špatném technickém stavu a již nesplňuje požadavky na bezpečný a plynulý provoz. Proto bude provedena demolice stávajícího mostu a výstavba nového mostu. Nový most bude mít dostatečné parametry na převedení silniční i pěší dopravy. Oprava mostu bude prováděna za úplného vyloučení provozu. Délka opravy mostu je odhadována na 3-5 měsíců. Doba uzavírky je odhadována na tři měsíce. Jedná se o novostavbu mostního objektu. Odstraní se mostní svršek, nosná konstrukce a spodní stavba a mostní křídla do úrovně stávajícího základu. Z této úrovně bude provedeno založení nového mostu na mikro pilotách. Nový most je navržen jako monolitická rámová konstrukce s rovnoběžnými zavěšenými křídly. Nosnou konstrukci bude tvořit rámová příčel s náběhy. Na mostě bude po obou stranách chodníková římsa, mostní zábradlí se svislou výplní. Vozovka na mostě bude živičná. Niveleta komunikace kopíruje a sjednocuje stávající stav s mírnou úpravou nerovností v místě mostu a opravovaného úseku komunikace.

na pozemku parc. č. 63/4, 161, 2916/8, 2916/9, 2925/2, 2928/2, 2929/3, 2929/4 v kat. území Němčany

Záměr je přípustný po splnění podmínky:

- Záměr bude umístěn a proveden v souladu s částí předložené dokumentace, která je přílohou tohoto závazného stanoviska; další podmínky pro přípravu a uskutečnění záměru se nestanoví.

PLATNOST ZÁVAZNÉHO STANOVISKA:

Závazné stanovisko platí 2 roky ode dne vydání.

Odůvodnění

Městský úřad Slavkov u Brna, odbor stavebního úřadu, územního plánování a životního prostředí, úřad územního plánování obdržel dne 26.7.2019 žádost o vydání závazného stanoviska k záměru „**Němčany - III/0502 Němčany most ev.č.0502**“, které podal Rušar mosty, s.r.o., IČO 29362393, Majdalenky č.p. 853/19, Lesná, 638 00 Brno 38.

K žádosti o vydání závazného stanoviska byly doloženy tyto podklady:

- dokumentace DUSP, zpracovatel Rušar mosty, s.r.o., Majdalenky 19, 638 00 Brno, IČO 293 62 393, Hlavní projektant Ing.Květoslav Rušar
- situační výkres na podkladě katastrální mapy s vyznačením umístění stavby, souboru staveb
- pohledy na stavbu s výškovými kótami
- údaje o zastavěnosti pozemku, o umístění záměru na pozemcích, účel stavby, údaje o stavbách souboru staveb
- údaje o změně využití území – celková výměra území dotčeného změnou, základní charakteristika navrhované změny, situační výkres v měřítku podle použité katastrální mapy s vyznačením hranic území s vyznačením vazeb na okolí

Kromě podkladů předložených žadatelem vycházel odbor stavebního úřadu, územního plánování a životního prostředí jako orgán územního plánování z

- Politiky územního rozvoje České republiky, ve znění Aktualizace č. 1, která zahrnuje právní stav po Aktualizaci č. 1 PÚR ČR, schválené Usnesením vlády ČR č. 276 o Aktualizaci č. 1 PÚR ČR ze dne 15. dubna 2015 (dále jen „PÚR“)
- Zásad územního rozvoje Jihomoravského kraje vydaných dne 5.10.2016 (dále jen „ZÚR“)
- Územního plánu obce Němčany. Územní plán obce Němčany byl vydán dne 27.6.2019 s účinností ÚP dne 27.7.2019

a dalších podkladů, které byly využity pro vydání závazného stanoviska a stanovení podmínek, např.

- územně analytické podklady

Přezkoumání záměru

Odbor stavebního úřadu, územního plánování a životního prostředí jako orgán územního plánování přezkoumal záměr podle § 96b odst. 3 stavebního zákona, zda je přípustný či nepřipustný z hlediska souladu s politikou územního rozvoje a územně plánovací dokumentací a z hlediska uplatňování cílů a úkolů územního plánování.

Orgán územního plánování přezkoumal soulad záměru s **politikou územního rozvoje a se zásadami územního rozvoje (ZÚR).**

Platná Politika územního rozvoje ČR a ZÚR záměr v jím dotčeném území neřeší, záměr se věci řešených Politikou územního rozvoje ČR a ZÚR nedotýká.

Orgán územního plánování přezkoumal soulad záměru s **územně analytickými podklady.**

Z územně analytických podkladů ORP Slavkov u Brna (úplná aktualizace z roku 2016) vyplývají následující limity v území:

- radioreleová trasa
- stožárová stanice a elektrické vedení VVN 110kV
- území s archeologickými nálezy I.typu
- území s archeologickými nálezy II.typu
- ochranné pásmo hřbitova
- ochranná pásma inženýrských sítí

Orgán územního plánování přezkoumal soulad záměru s **územním plánem.**

Dle platného územního plánu, který byl vydán dne 27.6.2019 s účinností ÚP dne 27.7.2019, se dané pozemky nachází v těchto plochách:

parcel.č. 2916/8, 2928/2, 63/4, 2929/4, 2916/9, 2929/3 – plocha PV

parcel.č. 2925/2 – plocha W

parcel.č. 161 – plocha Br

Plochy veřejných prostranství – Pv

Hlavní využití: Plochy jsou určeny pro veřejná prostranství – ulice, náměstí, vnitrobloky, návsi, veřejně přístupné pobytové, rekreační a reprezentační parky a další parkově upravené plochy.

Přípustné využití: - drobné stavby pro účely kulturní a církevní, - přístřešky a čekárny pro hromadnou dopravu, - stavby sítí a zařízení technické infrastruktury, - stavby komunikací funkční skupiny C a D, místní komunikace pro pěší a cyklisty, stavby parkovacích a manipulačních ploch, stavby účelových komunikací, - stavby vodních nádrží, - zeleň veřejná, parková, ochranná, travnaté plochy pro oddech a trávení volného času; - travnatá hřiště a zařízení nezbytného zázemí, - stavby vodních nádrží, stavby na vodních tocích

Podmíněně přípustné využití: - Nejsou stanoveny.

Nepřípustné využití: - jakékoliv jiné stavby s výjimkou výše uvedených

Podmínky prostorového uspořádání a ochrany krajinného rázu: Nejsou stanoveny

Plochy vodní a vodohospodářské – W

Hlavní využití: Plochy jsou vymezeny za účelem zajištění podmínek pro nakládání s vodami, ochrany před jejich škodlivými účinky a suchem, regulace vodního režimu území, vč. pozemků vodních ploch, koryt vodních toků a jiných pozemků určených pro převažující vodohospodářské využití.

Přípustné využití: - doprovodné stromové, keřové nebo bylinné porosty přírodního charakteru, - nezbytné stavby a zařízení pro vodní hospodářství (jezy, stavidla, hráze, mola přemostění, lávky) - účelové komunikace, - místní komunikace pro pěší a cyklisty (funkční skupina D2), - přístřešky a drobný mobiliář, - nezbytné liniové trasy a plochy technické a dopravní infrastruktury;

Podmíněně přípustné využití: - není stanoveno

Nepřípustné využití: - jakékoliv jiné stavby s výjimkou výše uvedených

Podmínky prostorového uspořádání a ochrany krajinného rázu: Nejsou stanoveny

Plochy pro bydlení v rodinných domech – Br

Hlavní využití: Plochy jsou určeny pro bydlení individuální v rodinných domech.

Přípustné využití: - stavby pro bydlení v rodinných domech s užitkovými zahradami a doplňkovými stavbami pro chov drobného hospodářského zvířectva, - garáže v souvislosti s rodinným bydlením, - odstavná a parkovací stání, související s využitím plochy, - změna účelu využití stávajících staveb pro rekreaci (rekreační chalupy, chaty a domky), - stavby a zařízení dopravní infrastruktury, - stavby a zařízení technické infrastruktury, - plochy veřejných prostranství;

Podmíněně přípustné využití: Veškeré podmíněně přípustné využití nesmí svým provozem, dopravou, hlukem, zápachem, vibracemi, znečišťováním ovzduší, teplem, prachem či světlem narušit pohodu bydlení. V následném řízení bude prokázáno, že jsou splněny hygienické limity pro stavby na dané ploše a nemůže dojít k nepřipustnému negativnímu ovlivnění v navazujícím území. Chráněné prostory budou situovány pouze v území, v němž hluková zátěž nepřekračuje hygienické limity hluku, stanovené právními předpisy na úseku ochrany zdraví před nepříznivými účinky hluku a vibrací:

- bytové domy, - administrativní objekty, za předpokladu, že převažující využití zůstane bydlení, - objekty pro dočasné ubytování do 10-ti lůžek, - stavby pro maloobchod a služby, za předpokladu, že převažující využití zůstane bydlení, - veřejné stravování, za předpokladu, že převažující využití zůstane bydlení, - zahradnictví, jako doplňková funkce k bydlení, - sportovní a tělovýchovná zařízení, jako doplňková funkce k bydlení, - lékařská a veterinární péče, za předpokladu, že převažující využití zůstane bydlení, - řemeslnické provozy nerušící hlukem, vibracemi, zplodinami příp. zápachem, za předpokladu, že převažující využití zůstane bydlení

Nepřípustné využití: - stavby a zařízení pro výrobu a skladování, např. pro těžbu nerostů, hutnictví, těžké strojírenství, chemii, skladové areály, zemědělské stavby, které svým provozováním a technickým zařízením narušují užívání staveb a zařízení ve svém okolí a snižují kvalitu prostředí souvisejícího území, - stavby obchodního prodeje o výměře větší než 500 m² - stavby čerpacích stanic PHM, - autobazary

Podmínky prostorového uspořádání a ochrany krajinného rázu: Prostorové regulativy - maximálně 2 nadzemní podlaží a podkroví, podsklepení možné, nová zástavba bude zejména v prolukách výškově navazovat na již existující zástavbu, - koeficient zastavění pozemku (KZP), max.0,30, - stavby rodinných domů nebudou umisťovány mimo uliční čáry navazující zástavby, - u souvislých ploch větších než 2ha bude navrženo 1 veřejné prostranství velikosti 1.200m² na každé 2ha

Záměr je s územním plánem v souladu.

Orgán územního plánování posoudil soulad navrhovaného záměru s cíli a úkoly územního plánování stanovenými v § 18 a 19 stavebního zákona.

Orgán ÚP nezjistil porušení §18 a 19 stavebního zákona.

Při posuzování záměru z hledisek uvedených v § 96b odst. 6 stavebního zákona odbor stavebního úřadu, územního plánování a životního prostředí jako orgán územního plánování nezjistil porušení právních předpisů.

Platnost závazného stanoviska lze prodloužit, pokud se nezměnily podmínky v území.

Závazné stanovisko nepozbývá platnosti:

- a) bylo-li na základě žádosti podané v době jeho platnosti vydáno územní rozhodnutí, společné povolení nebo jiné obdobné rozhodnutí podle jiného zákona a toto rozhodnutí nabylo právní moci,
- b) byla-li na základě návrhu veřejnoprávní smlouvy nahrazující územní rozhodnutí nebo společné povolení podaného v době jeho platnosti uzavřena veřejnoprávní smlouva a tato veřejnoprávní smlouva nabyla účinnosti, nebo
- c) nabyli-li právních účinků územní souhlas nebo společný územní souhlas a souhlas s provedením ohlášeného stavebního záměru vydaný k oznámení stavebního záměru učiněného v době platnosti závazného stanoviska.

Dostane-li se toto závazné stanovisko do rozporu s politikou územního rozvoje nebo s územně plánovací dokumentací, která byla vydána po vydání závazného stanoviska, orgán územního plánování, který závazné stanovisko vydal, je nahradí z moci úřední novým závazným stanoviskem.

otisk razítka

Ing. Hana Postránecká, v.r.
vedoucí odboru stavebního úřadu,
územního plánování a životního prostředí

Příloha:

Ověřená část předložené dokumentace k posuzovanému záměru.

Rozdělovník

Rušar mosty, s.r.o., Majdalenky č.p. 853/19, Lesná, 638 00 Brno 38, DS: PO, kgah6kn
Městský úřad Slavkov u Brna - stavební úřad, Palackého Náměstí č.p. 65, 684 01 Slavkov u Brna,
Ing.Radim Bohdálék

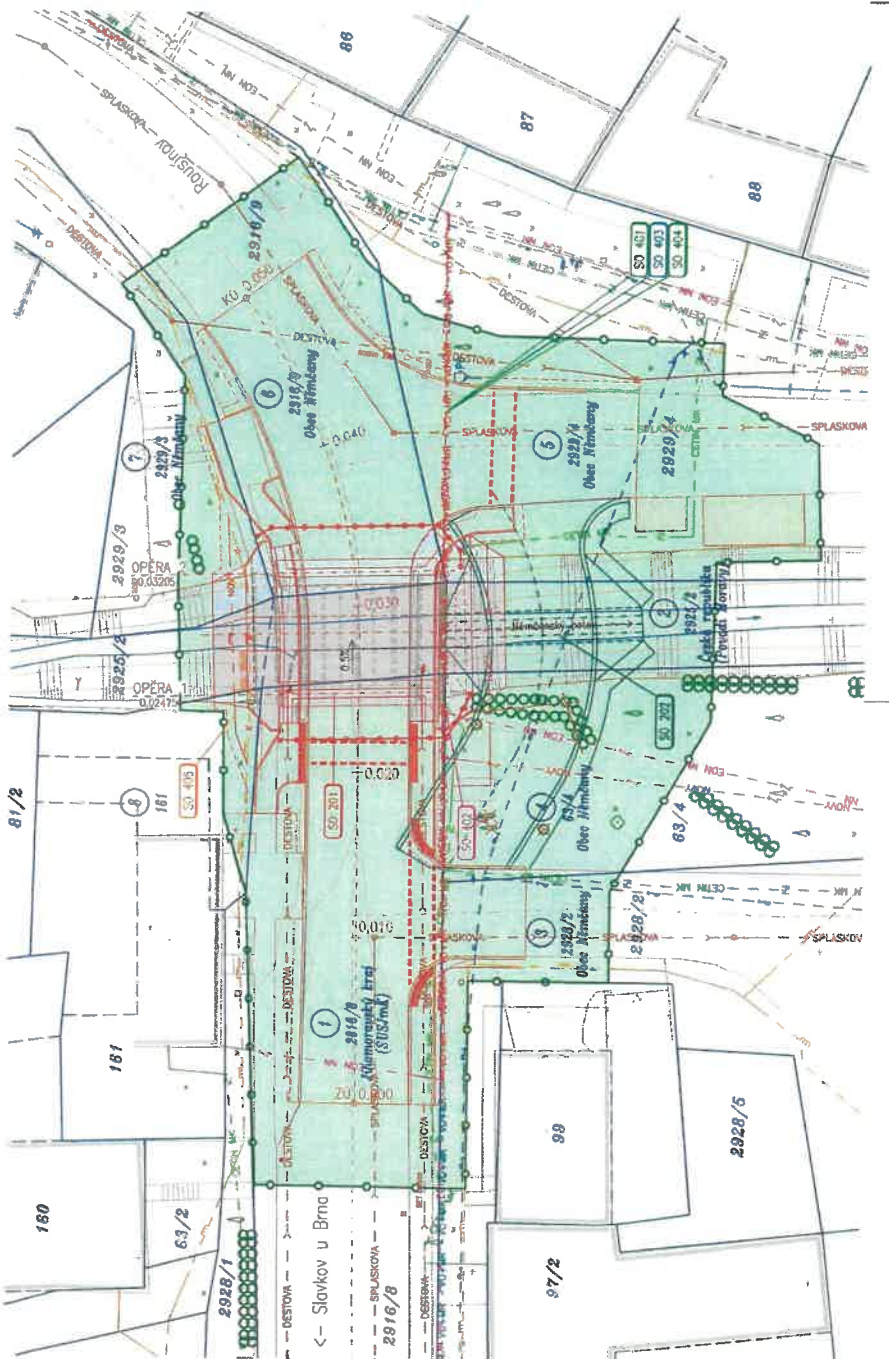
IČ: 00292311
Č.ú.: 729731/0100

Tel.: +420 544 121 111
Fax.: +420 544 121 171

Digitálně podepsal Ing. Hana
Postránecká podatelna@meuslavkov.cz
Datum: 13.09.2019 09:43:57 +02:00

KATASTRÁLNÍ SITUAČNÍ VÝKRES

M 1:200



LEGENDA

	STÁVAJÍCÍ STÁT - ZEMĚPISNÝ
	NOVÝ STÁT
	FRANČIZNÍ PARCELY KN
	SITUAČNÍ ČARÝ
	OPROD. STAVBY
	DŮČASNÝ ZÁBOR DO 1 ROKU
	TRVALÝ ZÁBOR BEZ VÝHUPU
	TRVALÝ ZÁBOR S VÝHUPEM
	ČÍSLO VÝKAZU
	ČÍSLO PARCELY KN
	VLASTNÍK PARCELY KN
	PRÁVO HOSPODÁŘIT, OCHRANA ÚZEMÍ
	KATASTRÁLNÍ ÚZEMÍ

POZNÁMKA:

VEŠKERÉ STĚ JSOU ZAKRESLENY ORIENTAČNĚ DLE VÝJADEM SPRÁVOV.
PŘED ZAHÁJENÍ VÝKOPŮVÝCH PRACÍ VEŠKERÉ STĚ MUSÍ BÝT VYTVOŘENY

11.9.2019
MĚSTSKÝ ÚŘAD
úřad územního plánování
SLAVKOV U BRNA
CJ-SU/58 774 - 19/527 - 19/201
DUSP

C

SOUČASNÝ SYSTÉM - JTK
VÝKOPŮVÝ SYSTÉM - BP

Hlavní projektant:	Ing. Klobouček RUSAR	Revize 1/2
Zodpovědný projektant:	Ing. Klobouček RUSAR	Revize 1/2
Vypracoval:	Ing. Pavlína TOMÁŠKOVÁ	Revize 1/2
Kontrola:	Ing. Jančík RUSAR	Revize 1/2
Průběh:	Jihomoravský úřad územního plánování	Revize 1/2
Zadávatel:	SUS Jihomoravského kraje, p.o., Zastupitelstvo n.č. 4482, 602 00 Brno	Revize 1/2
Název akce:	III/0502 NĚMČANY MOST EV.Č. 0502-2	Revize 1/2
Název výkresu:	C - SITUAČNÍ VÝKRES	Revize 1/2
KATASTRÁLNÍ SITUAČNÍ VÝKRES		Revize 1/2
Cís. výkresu:	C.2	Revize 1/2

LIAMÍ
VYŠKOV

MĚSTSKÝ ÚŘAD SLAVKOV U BRNA
odbor stavebního úřadu, územního plánování a životního prostředí

Palackého náměstí 65, 684 01 Slavkov u Brna

VÁŠ DOPIS ZN.:

ZE DNE: 18.01.2019

Č.J.: SU/5981-19/ 3142-2019/BOH

VYŘIZUJE: Ing. Radim Bohdál

TEL.: 544 121 183

FAX: 544 121 171

E-MAIL: radim.bohdal@meuslavkov.cz

Správa a údržba silnic Jihomoravského kraje,
oblast Střed
Ořechovská 541/35
619 00 Brno – Horní Heršpice



DATUM: 18.02.2019

Sdělení stavebního úřadu

Městský úřad Slavkov u Brna, odbor stavebního úřadu, územního plánování a životního prostředí, jako stavební úřad příslušný podle § 13 odst. 1 písm. c) zákona č. 183/2006 Sb., o územním plánování a stavebním řádu (stavební zákon), v platném znění (dále jen "stavební zákon"), Vám, na základě Vaší žádosti ze dne 17.01.2019 o vyjádření ke stavbě „III/0502 Němčany - most 0502-2“, sděluje následující:

Na základě předložené dokumentace Vám stavební úřad sděluje, že stavba „III/0502 Němčany - most 0502-2“ vyžaduje vydání územního rozhodnutí (jedná se o novou stavbu) a stavební povolení. Stavební úřad doporučuje, aby bylo požádáno o vydání společného povolení stavby podle § 94j stavebního zákona (tímto povolením se stavba umístí a stavebně povolí v jednom řízení). Příslušným stavebním úřadem pak bude speciální stavební úřad – silniční správní úřad Městského úřadu Slavkov u Brna, pověřená úřední osoba Dalibor Drkal (tel. 544 121 145).

Stavební úřad Vás dále informuje, že do žádosti o vydání společného povolení je třeba zahrnout také odstranění stávající stavby mostu jako samostatný stavební objekt.

Pro ověření souladu stavby s Územním plánem obce Němčany bude nutné, v souladu s § 15 odst. 2 stavebního zákona, získání závazného stanoviska orgánu územního plánování Městského úřadu Slavkov u Brna, pověřená úřední osoba Ing. Dagmar Rolincová (tel. 544 121 147).

Městský úřad Slavkov u Brna
Odbor stavebního úřadu,
územního plánování a
životního prostředí

Ing. Hana Postránecká
vedoucí odboru stavebního úřadu,
územního plánování a životního prostředí

Rozdělovník

Správa a údržba silnic Jihomoravského kraje, příspěvková organizace kraje, Žerotínovo náměstí
č.p. 449, Veveří, 602 00 Brno 2

pracoviště:

Správa a údržba silnic JMK, oblast Střed, Ořechovská 541/35, 619 00 Brno – Horní Heršpice
kontaktní osoba: Ing. Pokorný

KRAJSKÝ ÚŘAD JIHOMORAVSKÉHO KRAJE

Odbor životního prostředí

Žerotínovo náměstí 3, 601 82 BRNO

Váš dopis zn.:

Ze dne:

26.07.2019

Č. j.:

JMK 112105/2019

Sp. zn.:

S - JMK 111471/2019 OŽP/Vyh

Vyřizuje:

Ing. Kateřina Vyhliďalová

Telefon:

541 651 556

Datum:

01.08.2019

Rušar mosty, s.r.o.

Majdalenky 19

638 00 BRNO

STANOVISKO

orgánu ochrany přírody k možnosti existence významného vlivu záměru
„III/0502 Němčany most ev. č. 0502-2“

Krajský úřad Jihomoravského kraje, odbor životního prostředí, příslušný podle ustanovení § 77a odst. 4 písm. n) zákona č. 114/1992 Sb., o ochraně přírody a krajiny, ve znění pozdějších předpisů (dále jen „zákon o ochraně přírody“) vyhodnotil na základě žádosti, kterou dne 26.07.2019 podal žadatel Rušar mosty, s.r.o., sídlem Majdalenky 19, 638 00 Brno, IČ: 293 62 393, možnosti vlivu záměru „III/0502 Němčany most ev. č. 0502-2“ (dále jen „záměr“). Předmětem záměru je novostavbu mostního objektu. Stávající most bude zbourán. Odstraní se mostní svršek, nosná konstrukce a spodní stavba a mostní křídla do úrovně stávajícího základu. Z této úrovně bude provedeno založení nového mostu na mikro pilotách. Nový most je navržen jako monolitická rámová konstrukce s rovnoběžnými zavěšenými křídly. Nosnou konstrukci bude tvořit rámová příčel s náběhy. Na mostě bude na obou stranách chodníková římsa, mostní zábradlí se svislou výplní. Řešená stavba je stavbou novou, trvalého charakteru. Krajský úřad Jihomoravského kraje vydává

stanovisko

podle § 45i odstavce 1 zákona o ochraně přírody v tom smyslu, že hodnocený záměr

nemůže mít významný vliv

na žádnou evropsky významnou lokalitu nebo ptačí oblast soustavy Natura 2000.

Výše uvedený závěr orgánu ochrany přírody vychází z úvahy, že se hodnocený záměr nachází svou lokalizací zcela mimo území prvků soustavy Natura 2000 a svou věcnou povahou nemá potenciál způsobit přímé, nepřímé či sekundární vlivy na jejich celistvost a předměty ochrany.

Toto odůvodněné stanovisko se vydává postupem podle části čtvrté zákona č. 500/2004 Sb., správní řád, a nejedná se o rozhodnutí ve správním řízení. Tento správní akt nenahrazuje jiná správní opatření a rozhodnutí, která se k hodnocené aktivitě vydávají podle zvláštních právních předpisů.

Mgr. Petr Mach

vedoucí oddělení ochrany přírody a krajiny

vz. Ing. Janka Čejková

referent ochrany přírody a krajiny

Za správnost vyhotovení: Ing. Kateřina Vyhliďalová

Na vědomí: KrÚ JMK, odbor životního prostředí, oddělení posuzování vlivů na životní prostředí

IČ

70888337

DIČ

CZ70888337

Telefon

541 651 556

Fax

541 651 579

E-mail

vyhliďalova.katerina@kr-jihomoravsky.cz

Internet

www.kr-jihomoravsky.cz

Krajský úřad Jihomoravského kraje

Odbor životního prostředí

Žerotínovo náměstí 3, 601 82 Brno

Váš dopis zn.: DOP / 600 / 2019
Ze dne: 26.07.2019
Č. j.: JMK 112742/2019
Sp. zn.: S-JMK 109278/2019 OŽP/Sme
Vyřizuje: Mgr. Mirek Smetana
Telefon: 541 652 639
Datum: 02.08.2019

Rušar mosty, s.r.o.
Majdalenky 853/19
638 00 BRNO
(DS)

„III/0502 Němčany most – most ev. č. 0502 - 2“, k. ú. Němčany, okr. Vyškov – vyjádření z hlediska posuzování vlivů na životní prostředí

Krajský úřad Jihomoravského kraje, odbor životního prostředí (dále jen „OŽP“) jako orgán příslušný podle § 20 písm. b) a § 22 písm. a) zákona č. 100/2001 Sb., o posuzování vlivů na životní prostředí, ve znění pozdějších předpisů (dále jen „zákon“) obdržel dne 26.07.2019 Vaše podání ve věci stavby „III/0502 Němčany most – most ev. č. 0502 - 2“, k. ú. Němčany, okr. Vyškov (dále jen „záměr“).

Posouzením skutečného věcného obsahu podání v souladu s ust. § 37 zákona č. 500/2004 Sb., správní řád dospěl OŽP k závěru, že se jedná o:

- a) žádost o vyjádření k danému záměru z hlediska zákona,
- b) současně o žádost k uplatnění stanoviska příslušného orgánu ochrany přírody dle § 45i zákona č. 114/1992 Sb., o ochraně přírody a krajiny, ve znění pozdějších předpisů (zákon o ochraně přírody a krajiny) k danému záměru. Z tohoto důvodu byla kopie podání předána příslušnému orgánu ochrany přírody.

Přílohou žádosti byl OŽP doručen výňatek projektové dokumentace záměru „III/0502 Němčany most ev.č. 0502-2“ – A. Průvodní zpráva, B. Souhrnná technická zpráva, včetně relevantních výkresů (stupeň DÚSP, Rušar mosty, s.r.o., 07/2019).

K danému záměru bylo odborem životního prostředí krajského úřadu, jako příslušným orgánem ochrany přírody, uplatněno stanovisko dle § 45i odst. 1 zákona č. 114/1992 Sb., o ochraně přírody a krajiny č. j. JMK 112105/2019 ze dne 01.08.2019.

Stručná charakteristika záměru:

Předmětem záměru je novostavba mostního objektu ev. č. 0502 – 2 na silnici III/0502 v intravilánu obce Němčany přes Němčanský potok; a to na místě stávajícího mostu, který svými parametry již nevyhovuje bezpečnosti provozu. Stávající most bude demolován.

V rámci stavby budou odstraněny sedimenty (nánosy) v dotčeném úseku koryta Němčanského potoka, bude doplněno odláždění koryta a oproti stávajícímu stavu dojde ke změně světlosti mostu. Dešťová voda z mostu a komunikace bude svedena příčným a podélným spádem do uličních vpustí na předpolí mostu.

V dokumentaci je deklarováno, že v rámci stavby není nutné kácení dřevin obvodu nad 80 cm. Budou káceny pouze 2 ks stromů o obvodu do 80 cm a keřový porost podél dotčeného úseku koryta potoka.

Stavba mostu proběhne v úplné uzavírce. Po dobu úplné uzavírky mostu bude doprava vedena po provizorní objízdné trase (provizorním dočasném přemostění potoka) vpravo od opravovaného mostu, v jeho bezprostřední blízkosti. Provizorium bude řešeno jako sypaný objekt s dvojicí betonových rour DN1000, vozovka bude válcována z živičného recyklátu.

Záměr není situován ve zvláště chráněném území dle zákona č. 114/1992 Sb., o ochraně přírody a krajiny, ve znění pozdějších předpisů, ani v jeho ochranném pásmu.

Krajský úřad, jako orgán ochrany přírody, příslušný na základě ustanovení § 77a odstavce 4 písmeno n) zákona č. 114/1992 Sb., o ochraně přírody a krajiny, ve znění pozdějších předpisů, ve svém stanovisku č. j. JMK 112105/2019 ze dne 01.08.2019 podle § 45i odstavce 1 téhož zákona konstatuje, že hodnocený záměr nemůže mít významný vliv na žádnou evropsky významnou lokalitu nebo ptačí oblast soustavy NATURA 2000.

Na základě výše uvedeného posoudil OŽP předloženou žádost s konstatováním, že záměr svým charakterem, rozsahem a umístěním nevyvolá závažné ovlivnění životního prostředí a veřejného zdraví, nenaplnuje definici předmětu posuzování podle § 1 odst. 2 a § 4 odst. 1 zákona, a proto jej není nutné posuzovat dle zákona.

OŽP se ve věci řídil následující správní úvahou: Záměr představuje realizaci nového mostu na místě stávajícího nevyhovujícího mostního objektu. Záměr je situován mimo zvláště chráněná území dle zákona o ochraně přírody a krajiny a mimo jejich ochranná pásma. Současně příslušný orgán ochrany přírody krajského úřadu ve svém stanovisku uplatněném ve smyslu § 45i zákona o ochraně přírody a krajiny (viz výše v textu) vyloučil významný vliv záměru na evropsky významné lokality a ptačí oblasti soustavy Natura 2000 a taktéž z hlediska jiných zájmů ochrany přírody nemá k záměru připomínky.

Na základě výše uvedeného vyhodnotil OŽP záměr jako bezkonfliktní z hlediska ochrany jednotlivých složek životního prostředí, nemající potenciál významně negativně ovlivnit životní prostředí či veřejné zdraví. Záměr proto nenaplnuje definici předmětu posuzování dle zákona.

Toto vyjádření není rozhodnutím ve smyslu zákona č. 500/2004 Sb., o správním řízení, a nelze se proti němu odvolat. Nenahrazuje rozhodnutí, souhlasy a jiná správní opatření vydávaná ostatními správními úřady na úseku životního prostředí.

Ing. Jiří Hájek, v. r.
vedoucí oddělení
posuzování vlivů na životní prostředí

Za správnost vyhotovení: Mgr. Mirek Smetana



Pomáhat a chránit

KRAJSKÉ ŘEDITELSTVÍ POLICIE JIHOMORAVSKÉHO KRAJE

Územní odbor Vyškov
Dopravní inspektorát

Č. j. KRPB-175697-7/ČJ-2019-061206-NOV

Vyškov 23. září 2019

Počet stran:

Počet příloh: 1/22

Rušar mosty, s.r.o.
Slavíčková 1a
638 00 Brno**Stanovisko k projektové dokumentaci ke stavbě s názvem "III/0502
Němčany most ev. č. 0502-2" - závazné stanovisko**

PČR KŘP JmK, Územní odbor Vyškov, Dopravní inspektorát, jako orgán státní správy ve věcech bezpečnosti a plynulosti provozu na pozemních komunikacích dle místní příslušnosti, obdržel dne 26.07.2018 a doplněnou dne 18. 09. 2019 Vaši žádost o vyjádření k projektové dokumentaci týkající se stavby s názvem "III/0502 Němčany most ev. č. 0502-2". Toto podání bylo vyhodnoceno jako žádost o závazné stanovisko.

Zdejší součást Policie ČR před vydáním stanoviska prostudovala předloženou projektovou dokumentaci a po posouzení vydává toto závazné stanovisko k této stavbě.

Název stavby: III/0502 Němčany most ev. č. 0502-2**Místo stavby:** k.ú. Němčany, viz. dig. příloha**Investor:** Správa a údržba silnic JmK, Žerotínovo nám. 449/3, " "
PSČ: 602 00, Brno**Stanovisko pro:** stavební povolení

Na podkladě skutečností uvedených v projektové dokumentaci zdejší součást Policie České vydává stanovisko podle následujících ustanovení:

Brněnská 7a
682 01 Vyškov

Tel.: 974 639 253

Fax:

Email: vy.di.sekret@pcr.cz

ID DS: jydai6g

www.policie.cz

- § 1 zákona č. 12/1997 Sb., o bezpečnosti a plynulosti provozu na pozemních komunikacích,
- § 10 odst. 4 zákona č. 361/2000 Sb., o provozu na pozemních komunikacích a o změnách některých zákonů,

S O U H L A S Í

s navrhovaným řešením stavby podle projektové dokumentace za splnění následujících podmínek:

- z důvodu aktuálnosti bude návrh dopravního značení s žádostí o vydání našeho stanoviska na zdejší součást předložen před kolaudací stavby,
- žádost o uzavírku a stanovení přechodného dopravního značení bude doručena na zdejší součást včetně situace (umístění přechodného dopravního značení, mostního provizoria ap.) k vydání stanoviska před zahájením stavebních prací,
- Místo pro přecházení přes silnici č. III/0502 bude nasvětleno.

Pokud bude výše uvedená stavba v souladu s platnou legislativou, lze konstatovat, že návrh odpovídá obecným požadavkům na bezpečnost a plynulost provozu na pozemních komunikacích.

Doba platnosti vyjádření končí uplynutím dvou kalendářních roků od jeho vydání.

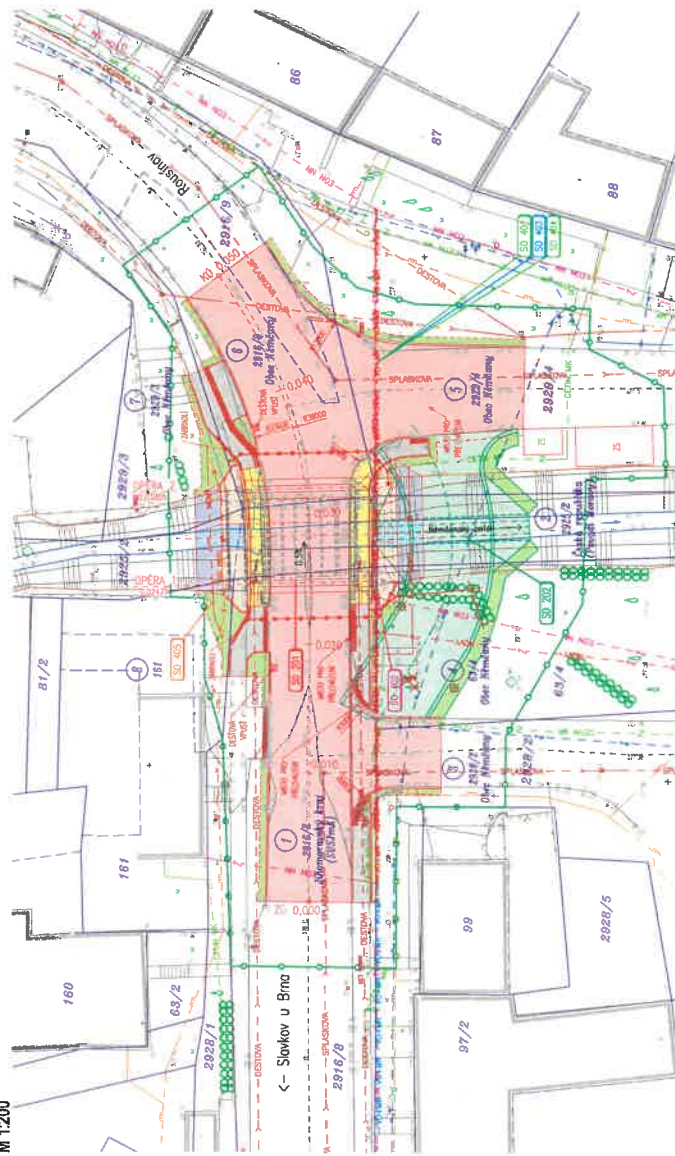
Na vědomí:

- MěÚ Slavkov u Brna, odbor stavebního úřadu, územního plánování a životního Palackého náměstí 65, PSČ: 684 01, Slavkov u Brna.

Zpracoval:
por. Mgr. Petr Nováček
tel: 974 639 256

npor. Mgr. Jiří Šmerda
komisař
schváleno elektronicky

M 1:200



STAVAJED STAV - ZAPOSLEN

[illegible][illegible]

VEŠKERÉ SÍTĚ JSOU ZAKRESLENY ORIENTAČNĚ DLE VYJÁZŘENÍ SPRÁVCE.
PŘED ZAHAJENÍM VÝKOPOVÝCH PRACÍ VEŠKERÉ SÍTĚ NUTNĚ VYTÝCIT!

Dopravné inženýrské opatření

30 301	Moet vz.č. 0502-2
30 302	Pravidomí příměstní
30 401	Prádlova tabule CETIN
30 402	Prádlova vedení NN E.ON
30 403	Prádlova veřejná osvětlení
30 404	Prádlova spolekto vedení Netteo
30 405	Prádlova plynu STL



SOUŘADNÝ SYSTÉM : JKSK

DUSP

[illegible]

PODÉLNÝ ŘEZ

M 1:50

< Slavkov u Brna

Rousínov >

